


Elenco Particelle Siti con Classe di rischio 2


Id Sito	Classe di rischio	Area totale del Sito (mq)	EPSG: 3004		Provincia	Comune	Codice comune	Sezione	Foglio	Particella	Superficie particella (mq)	Superficie intersezione (mq)
			Coordinata x	Coordinata y								
B3	2a	10.000	2446629	4549729	Caserta	Santa Maria la Fossa	I247		5	5107	23.661	0
B4	2a	10.000	2446434	4549612	Caserta	Santa Maria la Fossa	I247		5	193	4.668	0
B8	2a	10.000	2446688	4549628	Caserta	Santa Maria la Fossa	I247		5	5107	23.661	0
B9	2a	10.000	2446331	4549717	Caserta	Santa Maria la Fossa	I247		5	38	9.337	0
B10	2a	10.000	2443723	4521600	Napoli	Pozzuoli	G964		31	32	8.294	0
B11	2a	10.000	2477111	4531370	Napoli	San Vitiliano	I391		3	507	4.788	0
B12	2a	10.000	2479073	4533332	Napoli	Cimitile	C697		2	35	9.365	0
B13	2a	10.000	2481288	4533681	Napoli	Comiziano	C929		2	106	1.925	0
B14	2a	10.000	2457856	4530496	Napoli	Grumo Nevano	E224		5	129	617	0
B15	2a	10.000	2480008	4522508	Napoli	San Gennaro Vesuviano	H860		7	919	1.371	0
B16	2a	10.000	2463668	4543390	Caserta	San Nicola la Strada	I056		6	195	3.708	0
B17	2a	10.000	2464951	4541658	Caserta	San Marco Evangelista	E791	A	34	270	3.394	0
B18	2a	10.000	2464947	4542663	Caserta	San Marco Evangelista	E791	A	17	400	2.100	0
B19	2a	10.000	2478861	4535846	Napoli	Cicciano	C675		2	20	5.130	0
B20	2a	10.000	2479477	4533423	Napoli	Camposano	B565		2	12	7.901	0
B21	2a	10.000	2482675	4533096	Napoli	Comiziano	C929		4	363	12.110	0
B23	2a	10.000	2446729	4549719	Caserta	Santa Maria la Fossa	I247		5	5107	23.661	0
B24	2a	10.000	2480998	4529000	Napoli	San Paolo Bel Sito	I073		1	117	2.174	0
B26	2a	10.000	2446448	4524206	Napoli	Pozzuoli	G964		14	307	2.596	0
B27	2a	10.000	2447148	4523120	Napoli	Pozzuoli	G964		15	432	39.333	0
B28	2a	10.000	2444023	4522073	Napoli	Pozzuoli	G964		31	349	5.783	0
B29	2a	10.000	2444177	4521115	Napoli	Pozzuoli	G964		80	194	558	0
B30	2a	10.000	2446073	4521034	Napoli	Pozzuoli	G964		43	218	1.637	0
B31	2a	10.000	2447047	4520068	Napoli	Pozzuoli	G964		55	725	1.076	0
B32	2a	10.000	2479118	4524940	Napoli	San Gennaro Vesuviano	H860		1	14	3.642	0
B33	2a	10.000	2480517	4534285	Napoli	Camposano	B565		4	849	315	0
B34	2a	10.000	2476277	4532142	Napoli	San Vitiliano	I391		2	129	1.823	0
B35	2a	10.000	2478439	4534417	Napoli	Camposano	B565		1	139	4.083	0




Id Sito	Classe di rischio	Area totale del Sito (mq)	EPSG: 3004		Provincia	Comune	Codice comune	Sezione	Foglio	Particella	Superficie particella (mq)	Superficie intersezione (mq)
			Coordinata x	Coordinata y								
B36	2b	6.856	2457624	4530543	Napoli	Grumo Nevano	E224		5	36	3.537	3.419
B36	2b	6.856	2457624	4530543	Napoli	Grumo Nevano	E224		5	25	3.494	0
B36	2b	6.856	2457624	4530543	Napoli	Grumo Nevano	E224		5	37	3.364	3.302
B36	2b	6.856	2457624	4530543	Napoli	Grumo Nevano	E224		5	38	3.064	29
B36	2b	6.856	2457624	4530543	Napoli	Grumo Nevano	E224		5	52	2.022	12
B36	2b	6.856	2457624	4530543	Napoli	Grumo Nevano	E224		5	196	118	11
B36	2b	6.856	2457624	4530543	Napoli	Grumo Nevano	E224		5	30	3.504	0
B37	2b	17.755	2459413	4529311	Napoli	Arzano	A455		5	1114	137	37
B37	2b	17.755	2459413	4529311	Napoli	Arzano	A455		5	1115	2.592	1.975
B37	2b	17.755	2459413	4529311	Napoli	Arzano	A455		5	1110	548	4
B37	2b	17.755	2459413	4529311	Napoli	Arzano	A455		5	1103	5.818	5.545
B37	2b	17.755	2459413	4529311	Napoli	Arzano	A455		5	1117	8.181	7.168
B37	2b	17.755	2459413	4529311	Napoli	Arzano	A455		5	1121	212	47
B37	2b	17.755	2459413	4529311	Napoli	Arzano	A455		5	1120	1.041	301
B37	2b	17.755	2459413	4529311	Napoli	Arzano	A455		5	1113	3.329	2.043
B37	2b	17.755	2459413	4529311	Napoli	Arzano	A455		5	1068	4.851	8
B37	2b	17.755	2459413	4529311	Napoli	Arzano	A455		5	1067	272	1
B37	2b	17.755	2459413	4529311	Napoli	Arzano	A455		5	1066	704	626
B38	2b	10.999	2448698	4547601	Caserta	Santa Maria la Fossa	I247		12	13	317.627	7.879
B38	2b	10.999	2448698	4547601	Caserta	Santa Maria la Fossa	I247		12	5002	4.388	3.120
B39	2b	17.857	2447713	4547856	Caserta	Santa Maria la Fossa	I247		16	95	190	69
B39	2b	17.857	2447713	4547856	Caserta	Santa Maria la Fossa	I247		16	83	8.881	8.711
B39	2b	17.857	2447713	4547856	Caserta	Santa Maria la Fossa	I247		16	96	143	21
B39	2b	17.857	2447713	4547856	Caserta	Santa Maria la Fossa	I247		16	64	13.372	430
B39	2b	17.857	2447713	4547856	Caserta	Santa Maria la Fossa	I247		16	82	8.667	8.391
B39	2b	17.857	2447713	4547856	Caserta	Santa Maria la Fossa	I247		16	5017	18.210	48
B39	2b	17.857	2447713	4547856	Caserta	Santa Maria la Fossa	I247		16	84	7.257	186
B40	2b	1.034	2457807	4530868	Napoli	Grumo Nevano	E224		4	1840	133	133
B40	2b	1.034	2457807	4530868	Napoli	Grumo Nevano	E224		4	1622	982	15
B40	2b	1.034	2457807	4530868	Napoli	Grumo Nevano	E224		4	1628	79	7
B40	2b	1.034	2457807	4530868	Napoli	Grumo Nevano	E224		4	1686	1.021	28
B40	2b	1.034	2457807	4530868	Napoli	Grumo Nevano	E224		4	1621	45	39



Id Sito	Classe di rischio	Area totale del Sito (mq)	EPSG: 3004		Provincia	Comune	Codice comune	Sezione	Foglio	Particella	Superficie particella (mq)	Superficie intersezione (mq)
			Coordinata x	Coordinata y								
B40	2b	1.034	2457807	4530868	Napoli	Grumo Nevano	E224		4	1594	504	21
B40	2b	1.034	2457807	4530868	Napoli	Grumo Nevano	E224		4	1595	21	21
B40	2b	1.034	2457807	4530868	Napoli	Grumo Nevano	E224		4	1629	195	195
B40	2b	1.034	2457807	4530868	Napoli	Grumo Nevano	E224		4	1838	659	16
B40	2b	1.034	2457807	4530868	Napoli	Grumo Nevano	E224		4	229	2.942	72
B40	2b	1.034	2457807	4530868	Napoli	Grumo Nevano	E224		4	1627	320	12
B40	2b	1.034	2457807	4530868	Napoli	Grumo Nevano	E224		4	1431	171	171
B40	2b	1.034	2457807	4530868	Napoli	Grumo Nevano	E224		4	1432	171	171
B40	2b	1.034	2457807	4530868	Napoli	Grumo Nevano	E224		4	1419	136	134
B41	2b	14.275	2459379	4529157	Napoli	Arzano	A455		5	1276	4.863	4.757
B41	2b	14.275	2459379	4529157	Napoli	Arzano	A455		5	131	30.257	206
B41	2b	14.275	2459379	4529157	Napoli	Arzano	A455		5	1277	5.014	4.917
B41	2b	14.275	2459379	4529157	Napoli	Arzano	A455		5	1278	3.295	2.920
B41	2b	14.275	2459379	4529157	Napoli	Arzano	A455		5	1275	1.600	999
B41	2b	14.275	2459379	4529157	Napoli	Arzano	A455		5	1065	749	449
B42	2b	6.135	2478588	4514704	Napoli	Boscoreale	B076		10	1008	991	2
B42	2b	6.135	2478588	4514704	Napoli	Boscoreale	B076		10	1218	2.184	783
B42	2b	6.135	2478588	4514704	Napoli	Boscoreale	B076		10	761	1.915	852
B42	2b	6.135	2478588	4514704	Napoli	Boscoreale	B076		10	79	1.826	513
B42	2b	6.135	2478588	4514704	Napoli	Boscoreale	B076		10	1007	892	509
B42	2b	6.135	2478588	4514704	Napoli	Boscoreale	B076		10	551	270	94
B42	2b	6.135	2478588	4514704	Napoli	Boscoreale	B076		10	550	260	182
B42	2b	6.135	2478588	4514704	Napoli	Boscoreale	B076		10	549	258	102
B42	2b	6.135	2478588	4514704	Napoli	Boscoreale	B076		10	762	1.101	43
B42	2b	6.135	2478588	4514704	Napoli	Boscoreale	B076		10	22	3.065	1.272
B42	2b	6.135	2478588	4514704	Napoli	Boscoreale	B076		10	1222	2.423	895
B42	2b	6.135	2478588	4514704	Napoli	Boscoreale	B076		10	1220	2.401	884
B42	2b	6.135	2478588	4514704	Napoli	Boscoreale	B076		10	1219	658	5
B43	2b	5.519	2476696	4513390	Napoli	Boscoreale	B076		13	123	1.565	89
B43	2b	5.519	2476696	4513390	Napoli	Boscoreale	B076		13	126	9.395	178
B43	2b	5.519	2476696	4513390	Napoli	Boscoreale	B076		13	372	3.185	2.940
B43	2b	5.519	2476696	4513390	Napoli	Boscoreale	B076		13	92	4.937	0




Id Sito	Classe di rischio	Area totale del Sito (mq)	EPSG: 3004		Provincia	Comune	Codice comune	Sezione	Foglio	Particella	Superficie particella (mq)	Superficie intersezione (mq)
			Coordinata x	Coordinata y								
B43	2b	5.519	2476696	4513390	Napoli	Boscoreale	B076		13	436	3.358	1.862
B44	2b	4.737	2478418	4513322	Napoli	Boscoreale	B076		14	673	997	77
B44	2b	4.737	2478418	4513322	Napoli	Boscoreale	B076		14	521	1.711	14
B44	2b	4.737	2478418	4513322	Napoli	Boscoreale	B076		14	522	214	34
B44	2b	4.737	2478418	4513322	Napoli	Boscoreale	B076		14	523	1.894	505
B44	2b	4.737	2478418	4513322	Napoli	Boscoreale	B076		14	388	1.509	1.509
B45	2b	3.492	2479381	4515843	Napoli	Boscoreale	B076		4	720	982	2
B45	2b	3.492	2479381	4515843	Napoli	Boscoreale	B076		4	542	1.855	1.786
B45	2b	3.492	2479381	4515843	Napoli	Boscoreale	B076		4	537	2.077	20
B45	2b	3.492	2479381	4515843	Napoli	Boscoreale	B076		4	227	3.599	5
B45	2b	3.492	2479381	4515843	Napoli	Boscoreale	B076		4	393	974	1
B45	2b	3.492	2479381	4515843	Napoli	Boscoreale	B076		4	926	1.732	1.679
B46	2b	1.239	2479362	4515946	Napoli	Boscoreale	B076		4	198	3.846	1.124
B46	2b	1.239	2479362	4515946	Napoli	Boscoreale	B076		4	206	1.827	83
B46	2b	1.239	2479362	4515946	Napoli	Boscoreale	B076		4	396	3.843	31
B46	2b	1.239	2479362	4515946	Napoli	Boscoreale	B076		4	199	3.691	0
B47	2b	30.060	2480239	4515812	Napoli	Poggiomarino	G762		15	551	837	643
B47	2b	30.060	2480239	4515812	Napoli	Poggiomarino	G762		15	555	861	825
B47	2b	30.060	2480239	4515812	Napoli	Poggiomarino	G762		15	554	942	859
B47	2b	30.060	2480239	4515812	Napoli	Poggiomarino	G762		15	553	1.632	1.547
B47	2b	30.060	2480239	4515812	Napoli	Poggiomarino	G762		15	469	2.181	21
B47	2b	30.060	2480239	4515812	Napoli	Poggiomarino	G762		15	470	5.136	230
B47	2b	30.060	2480239	4515812	Napoli	Poggiomarino	G762		15	465	6.076	5.899
B47	2b	30.060	2480239	4515812	Napoli	Poggiomarino	G762		15	466	5.204	347
B47	2b	30.060	2480239	4515812	Napoli	Poggiomarino	G762		15	471	1.368	695
B47	2b	30.060	2480239	4515812	Napoli	Poggiomarino	G762		15	478	9.724	9.585
B47	2b	30.060	2480239	4515812	Napoli	Poggiomarino	G762		15	552	459	373
B47	2b	30.060	2480239	4515812	Napoli	Poggiomarino	G762		15	523	2.396	2.356
B47	2b	30.060	2480239	4515812	Napoli	Poggiomarino	G762		15	522	2.412	2.390
B47	2b	30.060	2480239	4515812	Napoli	Poggiomarino	G762		15	476	4.915	4.274
B47	2b	30.060	2480239	4515812	Napoli	Poggiomarino	G762		15	473	4.859	7
B48	2b	855	2481045	4534104	Napoli	Camposano	B565		4	33	40	39




Id Sito	Classe di rischio	Area totale del Sito (mq)	EPSG: 3004		Provincia	Comune	Codice comune	Sezione	Foglio	Particella	Superficie particella (mq)	Superficie intersezione (mq)
			Coordinata x	Coordinata y								
B48	2b	855	2481045	4534104	Napoli	Camposano	B565		4	1021	98	8
B48	2b	855	2481045	4534104	Napoli	Camposano	B565		4	35	2.058	13
B48	2b	855	2481045	4534104	Napoli	Camposano	B565		4	1535	1.783	131
B48	2b	855	2481045	4534104	Napoli	Camposano	B565		4	1614	320	319
B48	2b	855	2481045	4534104	Napoli	Camposano	B565		4	1613	188	185
B48	2b	855	2481045	4534104	Napoli	Camposano	B565		4	1612	572	160
B49	2b	12.865	2481051	4515593	Napoli	Boscoreale	B076		6	355	904	534
B49	2b	12.865	2481051	4515593	Napoli	Boscoreale	B076		6	272	27.201	676
B49	2b	12.865	2481051	4515593	Napoli	Boscoreale	B076		6	366	963	178
B49	2b	12.865	2481051	4515593	Napoli	Boscoreale	B076		6	369	960	960
B49	2b	12.865	2481051	4515593	Napoli	Boscoreale	B076		6	371	925	561
B49	2b	12.865	2481051	4515593	Napoli	Boscoreale	B076		6	372	1.331	1.331
B49	2b	12.865	2481051	4515593	Napoli	Boscoreale	B076		6	370	993	993
B49	2b	12.865	2481051	4515593	Napoli	Boscoreale	B076		6	149	974	3
B49	2b	12.865	2481051	4515593	Napoli	Boscoreale	B076		6	89	1.567	0
B49	2b	12.865	2481051	4515593	Napoli	Boscoreale	B076		6	146	1.686	333
B49	2b	12.865	2481051	4515593	Napoli	Boscoreale	B076		6	82	1.235	7
B49	2b	12.865	2481051	4515593	Napoli	Boscoreale	B076		6	345	6.400	1.767
B49	2b	12.865	2481051	4515593	Napoli	Boscoreale	B076		6	356	3.384	3.035
B49	2b	12.865	2481051	4515593	Napoli	Boscoreale	B076		6	562	782	471
B49	2b	12.865	2481051	4515593	Napoli	Boscoreale	B076		6	563	113	53
B49	2b	12.865	2481051	4515593	Napoli	Boscoreale	B076		6	365	944	533
B49	2b	12.865	2481051	4515593	Napoli	Boscoreale	B076		6	367	1.001	1.001
B49	2b	12.865	2481051	4515593	Napoli	Boscoreale	B076		6	368	1.004	428
B50	2b	4.819	2470928	4532892	Napoli	Brusciano	B227		1	134	33.639	4.792
B51	2b	8.848	2471061	4531416	Napoli	Brusciano	B227		3	785	1.810	4
B51	2b	8.848	2471061	4531416	Napoli	Brusciano	B227		3	53	30.871	8.577
B51	2b	8.848	2471061	4531416	Napoli	Brusciano	B227		3	107	2.260	202
B52	2b	3.238	2470596	4531432	Napoli	Brusciano	B227		3	935	1.237	519
B52	2b	3.238	2470596	4531432	Napoli	Brusciano	B227		3	937	1.809	950
B52	2b	3.238	2470596	4531432	Napoli	Brusciano	B227		3	936	1.811	1.736
B52	2b	3.238	2470596	4531432	Napoli	Brusciano	B227		3	945	992	33




Id Sito	Classe di rischio	Area totale del Sito (mq)	EPSG: 3004		Provincia	Comune	Codice comune	Sezione	Foglio	Particella	Superficie particella (mq)	Superficie intersezione (mq)
			Coordinata x	Coordinata y								
B53	2b	5.854	2470928	4530895	Napoli	Brusciano	B227		3	311	4.075	16
B53	2b	5.854	2470928	4530895	Napoli	Brusciano	B227		3	88	14.732	719
B53	2b	5.854	2470928	4530895	Napoli	Brusciano	B227		3	645	2.295	7
B53	2b	5.854	2470928	4530895	Napoli	Brusciano	B227		3	663	2.788	137
B53	2b	5.854	2470928	4530895	Napoli	Brusciano	B227		3	313	8.621	92
B53	2b	5.854	2470928	4530895	Napoli	Brusciano	B227		3	312	51	16
B54	2b	2.280	2470728	4530463	Napoli	Brusciano	B227		4	4090	7.022	282
B54	2b	2.280	2470728	4530463	Napoli	Brusciano	B227		4	104	3.078	1.998
B55	2b	11.147	2471055	4530106	Napoli	Brusciano	B227		4	3157	477	310
B55	2b	11.147	2471055	4530106	Napoli	Brusciano	B227		4	141	3.424	3.253
B55	2b	11.147	2471055	4530106	Napoli	Brusciano	B227		4	956	5.870	4.651
B55	2b	11.147	2471055	4530106	Napoli	Brusciano	B227		4	2966	758	102
B55	2b	11.147	2471055	4530106	Napoli	Brusciano	B227		4	3158	61	40
B55	2b	11.147	2471055	4530106	Napoli	Brusciano	B227		4	1049	963	793
B55	2b	11.147	2471055	4530106	Napoli	Brusciano	B227		4	142	784	11
B55	2b	11.147	2471055	4530106	Napoli	Brusciano	B227		4	3194	851	6
B55	2b	11.147	2471055	4530106	Napoli	Brusciano	B227		4	140	1.933	942
B55	2b	11.147	2471055	4530106	Napoli	Brusciano	B227		4	2963	98	5
B55	2b	11.147	2471055	4530106	Napoli	Brusciano	B227		4	3776	726	5
B55	2b	11.147	2471055	4530106	Napoli	Brusciano	B227		4	129	1.013	1.013
B55	2b	11.147	2471055	4530106	Napoli	Brusciano	B227		4	3815	1.728	15
B57	2b	2.285	2471334	4529239	Napoli	Brusciano	B227		5	1362	1.008	4
B57	2b	2.285	2471334	4529239	Napoli	Brusciano	B227		5	1354	1.709	809
B57	2b	2.285	2471334	4529239	Napoli	Brusciano	B227		5	1360	2.474	11
B57	2b	2.285	2471334	4529239	Napoli	Brusciano	B227		5	1356	995	150
B57	2b	2.285	2471334	4529239	Napoli	Brusciano	B227		5	1355	1.002	1.002
B57	2b	2.285	2471334	4529239	Napoli	Brusciano	B227		5	1907	19.050	121
B57	2b	2.285	2471334	4529239	Napoli	Brusciano	B227		5	1361	2.800	188
B59	2b	1.351	2471347	4531984	Napoli	Brusciano	B227		2	21	3.109	901
B59	2b	1.351	2471347	4531984	Napoli	Brusciano	B227		2	61	3.053	407
B59	2b	1.351	2471347	4531984	Napoli	Brusciano	B227		2	11	6.606	43
B60	2b	6.081	2483839	4525717	Napoli	Carbonara di Nola	B740		1	234	1.932	168



Id Sito	Classe di rischio	Area totale del Sito (mq)	EPSG: 3004		Provincia	Comune	Codice comune	Sezione	Foglio	Particella	Superficie particella (mq)	Superficie intersezione (mq)
			Coordinata x	Coordinata y								
B62	2b	4.357	2480614	4532481	Napoli	Camposano	B565		6	581	5.009	1.009
B62	2b	4.357	2480614	4532481	Napoli	Camposano	B565		6	831	6.806	12
B62	2b	4.357	2480614	4532481	Napoli	Camposano	B565		6	832	1.502	118
B62	2b	4.357	2480614	4532481	Napoli	Cimitile	C697		5	1162	917	2
B62	2b	4.357	2480614	4532481	Napoli	Camposano	B565		6	498	20.253	2.092
B62	2b	4.357	2480614	4532481	Napoli	Cimitile	C697		5	568	166	9
B62	2b	4.357	2480614	4532481	Napoli	Cimitile	C697		5	676	119	18
B62	2b	4.357	2480614	4532481	Napoli	Cimitile	C697		5	1186	3.141	245
B62	2b	4.357	2480614	4532481	Napoli	Cimitile	C697		5	1187	4.841	87
B62	2b	4.357	2480614	4532481	Napoli	Cimitile	C697		5	1161	220	67
B62	2b	4.357	2480614	4532481	Napoli	Cimitile	C697		5	1160	150	147
B62	2b	4.357	2480614	4532481	Napoli	Cimitile	C697		5	1185	1.579	152
B63	2b	16.938	2479359	4532606	Napoli	Cimitile	C697		4	61	2.666	15
B63	2b	16.938	2479359	4532606	Napoli	Cimitile	C697		4	374	3.008	1.392
B63	2b	16.938	2479359	4532606	Napoli	Cimitile	C697		4	373	3.002	2.955
B63	2b	16.938	2479359	4532606	Napoli	Cimitile	C697		4	372	3.022	3.022
B63	2b	16.938	2479359	4532606	Napoli	Cimitile	C697		4	57	3.950	3.902
B63	2b	16.938	2479359	4532606	Napoli	Cimitile	C697		4	417	2.070	1.814
B63	2b	16.938	2479359	4532606	Napoli	Cimitile	C697		4	53	3.805	3.651
B63	2b	16.938	2479359	4532606	Napoli	Cimitile	C697		4	60	2.032	0
B65	2b	60.398	2460777	4532102	Napoli	Cardito	B759		3	677	245	38
B65	2b	60.398	2460777	4532102	Napoli	Cardito	B759		3	858	3.173	3.173
B65	2b	60.398	2460777	4532102	Napoli	Cardito	B759		3	862	600	510
B65	2b	60.398	2460777	4532102	Napoli	Cardito	B759		3	594	416	258
B65	2b	60.398	2460777	4532102	Napoli	Cardito	B759		3	679	138	1
B65	2b	60.398	2460777	4532102	Napoli	Cardito	B759		3	680	366	92
B65	2b	60.398	2460777	4532102	Napoli	Cardito	B759		3	1218	698	9
B65	2b	60.398	2460777	4532102	Napoli	Cardito	B759		3	1225	1.325	1.325
B65	2b	60.398	2460777	4532102	Napoli	Cardito	B759		3	1224	1.303	1.303
B65	2b	60.398	2460777	4532102	Napoli	Cardito	B759		3	122	2.799	2.799
B65	2b	60.398	2460777	4532102	Napoli	Cardito	B759		3	254	2.359	2.049
B65	2b	60.398	2460777	4532102	Napoli	Cardito	B759		3	1163	2.433	355



Id Sito	Classe di rischio	Area totale del Sito (mq)	EPSG: 3004		Provincia	Comune	Codice comune	Sezione	Foglio	Particella	Superficie particella (mq)	Superficie intersezione (mq)
			Coordinata x	Coordinata y								
B65	2b	60.398	2460777	4532102	Napoli	Cardito	B759		3	973	8.420	8.111
B65	2b	60.398	2460777	4532102	Napoli	Cardito	B759		3	914	11.394	176
B65	2b	60.398	2460777	4532102	Napoli	Cardito	B759		3	912	494	5
B65	2b	60.398	2460777	4532102	Napoli	Cardito	B759		3	913	560	21
B65	2b	60.398	2460777	4532102	Napoli	Cardito	B759		3	861	937	894
B65	2b	60.398	2460777	4532102	Napoli	Cardito	B759		3	140	1.743	533
B65	2b	60.398	2460777	4532102	Napoli	Cardito	B759		3	998	3.436	1
B65	2b	60.398	2460777	4532102	Napoli	Cardito	B759		3	1109	828	22
B65	2b	60.398	2460777	4532102	Napoli	Cardito	B759		3	1175	755	21
B65	2b	60.398	2460777	4532102	Napoli	Cardito	B759		3	1180	602	34
B65	2b	60.398	2460777	4532102	Napoli	Cardito	B759		3	1183	716	52
B65	2b	60.398	2460777	4532102	Napoli	Cardito	B759		3	993	682	682
B65	2b	60.398	2460777	4532102	Napoli	Cardito	B759		3	1212	607	26
B65	2b	60.398	2460777	4532102	Napoli	Cardito	B759		3	570	1.697	35
B65	2b	60.398	2460777	4532102	Napoli	Cardito	B759		3	910	2.869	2.836
B65	2b	60.398	2460777	4532102	Napoli	Cardito	B759		3	987	595	3
B65	2b	60.398	2460777	4532102	Napoli	Cardito	B759		3	860	669	664
B65	2b	60.398	2460777	4532102	Napoli	Cardito	B759		3	251	1.141	914
B65	2b	60.398	2460777	4532102	Napoli	Cardito	B759		3	994	595	595
B65	2b	60.398	2460777	4532102	Napoli	Cardito	B759		3	27	1.132	810
B65	2b	60.398	2460777	4532102	Napoli	Cardito	B759		3	252	1.086	898
B65	2b	60.398	2460777	4532102	Napoli	Cardito	B759		3	253	1.118	947
B65	2b	60.398	2460777	4532102	Napoli	Cardito	B759		3	989	593	39
B65	2b	60.398	2460777	4532102	Napoli	Cardito	B759		3	911	2.730	2.716
B65	2b	60.398	2460777	4532102	Napoli	Cardito	B759		3	985	3.153	2.754
B65	2b	60.398	2460777	4532102	Napoli	Cardito	B759		3	991	591	580
B65	2b	60.398	2460777	4532102	Napoli	Cardito	B759		3	992	596	596
B65	2b	60.398	2460777	4532102	Napoli	Cardito	B759		3	26	7.018	631
B65	2b	60.398	2460777	4532102	Napoli	Cardito	B759		3	988	592	18
B65	2b	60.398	2460777	4532102	Napoli	Cardito	B759		3	974	776	97
B65	2b	60.398	2460777	4532102	Napoli	Cardito	B759		3	19	6.726	306
B65	2b	60.398	2460777	4532102	Napoli	Cardito	B759		3	1171	1.534	32




Id Sito	Classe di rischio	Area totale del Sito (mq)	EPSG: 3004		Provincia	Comune	Codice comune	Sezione	Foglio	Particella	Superficie particella (mq)	Superficie intersezione (mq)
			Coordinata x	Coordinata y								
B65	2b	60.398	2460777	4532102	Napoli	Cardito	B759		3	102	2.628	2.628
B65	2b	60.398	2460777	4532102	Napoli	Cardito	B759		3	103	7.937	7.612
B65	2b	60.398	2460777	4532102	Napoli	Cardito	B759		3	20	3.427	912
B65	2b	60.398	2460777	4532102	Napoli	Cardito	B759		3	133	2.167	2.157
B65	2b	60.398	2460777	4532102	Napoli	Cardito	B759		3	101	5.949	5.848
B65	2b	60.398	2460777	4532102	Napoli	Cardito	B759		3	29	5.084	3.279
B66	2b	17.872	2460239	4531841	Napoli	Cardito	B759		4	2100	1.458	91
B66	2b	17.872	2460239	4531841	Napoli	Cardito	B759		4	1989	987	114
B66	2b	17.872	2460239	4531841	Napoli	Cardito	B759		4	1990	145	47
B66	2b	17.872	2460239	4531841	Napoli	Cardito	B759		4	2116	16.624	118
B66	2b	17.872	2460239	4531841	Napoli	Cardito	B759		4	1496	6.678	0
B66	2b	17.872	2460239	4531841	Napoli	Cardito	B759		4	1999	1.120	800
B66	2b	17.872	2460239	4531841	Napoli	Cardito	B759		4	2001	749	731
B66	2b	17.872	2460239	4531841	Napoli	Cardito	B759		4	2004	259	259
B66	2b	17.872	2460239	4531841	Napoli	Cardito	B759		4	2006	963	963
B66	2b	17.872	2460239	4531841	Napoli	Cardito	B759		4	2003	882	882
B66	2b	17.872	2460239	4531841	Napoli	Cardito	B759		4	2002	829	829
B66	2b	17.872	2460239	4531841	Napoli	Cardito	B759		4	1996	695	672
B66	2b	17.872	2460239	4531841	Napoli	Cardito	B759		4	1991	679	639
B66	2b	17.872	2460239	4531841	Napoli	Cardito	B759		4	2000	72	72
B66	2b	17.872	2460239	4531841	Napoli	Cardito	B759		4	2062	519	25
B66	2b	17.872	2460239	4531841	Napoli	Cardito	B759		4	1970	285	285
B66	2b	17.872	2460239	4531841	Napoli	Cardito	B759		4	1971	152	152
B66	2b	17.872	2460239	4531841	Napoli	Cardito	B759		4	1969	148	148
B66	2b	17.872	2460239	4531841	Napoli	Cardito	B759		4	1590	101	99
B66	2b	17.872	2460239	4531841	Napoli	Cardito	B759		4	2005	738	697
B66	2b	17.872	2460239	4531841	Napoli	Cardito	B759		4	1987	2.793	2.746
B66	2b	17.872	2460239	4531841	Napoli	Cardito	B759		4	1986	327	327
B66	2b	17.872	2460239	4531841	Napoli	Cardito	B759		4	2007	1.205	1.183
B66	2b	17.872	2460239	4531841	Napoli	Cardito	B759		4	2008	673	622
B66	2b	17.872	2460239	4531841	Napoli	Cardito	B759		4	2179	418	166
B66	2b	17.872	2460239	4531841	Napoli	Cardito	B759		4	2178	401	105




Id Sito	Classe di rischio	Area totale del Sito (mq)	EPSG: 3004		Provincia	Comune	Codice comune	Sezione	Foglio	Particella	Superficie particella (mq)	Superficie intersezione (mq)
			Coordinata x	Coordinata y								
B66	2b	17.872	2460239	4531841	Napoli	Cardito	B759		4	2120	334	89
B66	2b	17.872	2460239	4531841	Napoli	Cardito	B759		4	20	861	861
B66	2b	17.872	2460239	4531841	Napoli	Cardito	B759		4	1459	984	822
B66	2b	17.872	2460239	4531841	Napoli	Cardito	B759		4	1460	255	255
B66	2b	17.872	2460239	4531841	Napoli	Cardito	B759		4	405	437	9
B66	2b	17.872	2460239	4531841	Napoli	Cardito	B759		4	2099	305	0
B66	2b	17.872	2460239	4531841	Napoli	Cardito	B759		4	2015	246	246
B66	2b	17.872	2460239	4531841	Napoli	Cardito	B759		4	1531	208	27
B66	2b	17.872	2460239	4531841	Napoli	Cardito	B759		4	1530	489	489
B66	2b	17.872	2460239	4531841	Napoli	Cardito	B759		4	1988	2.052	1.874
B66	2b	17.872	2460239	4531841	Napoli	Cardito	B759		4	1447	87	86
B66	2b	17.872	2460239	4531841	Napoli	Cardito	B759		4	461	555	8
B66	2b	17.872	2460239	4531841	Napoli	Cardito	B759		4	1591	96	95
B66	2b	17.872	2460239	4531841	Napoli	Cardito	B759		4	1257	829	23
B66	2b	17.872	2460239	4531841	Napoli	Cardito	B759		4	1258	358	6
B67	2b	7.190	2457154	4532934	Napoli	Grumo Nevano	E224		1	1530	150	149
B67	2b	7.190	2457154	4532934	Napoli	Grumo Nevano	E224		1	299	117	37
B67	2b	7.190	2457154	4532934	Napoli	Grumo Nevano	E224		1	1693	24.637	48
B67	2b	7.190	2457154	4532934	Napoli	Grumo Nevano	E224		1	1444	1.743	1.688
B67	2b	7.190	2457154	4532934	Napoli	Grumo Nevano	E224		1	1609	123	29
B67	2b	7.190	2457154	4532934	Napoli	Grumo Nevano	E224		1	1615	179	0
B67	2b	7.190	2457154	4532934	Napoli	Grumo Nevano	E224		1	1620	427	427
B67	2b	7.190	2457154	4532934	Napoli	Grumo Nevano	E224		1	1619	85	7
B67	2b	7.190	2457154	4532934	Napoli	Grumo Nevano	E224		1	1624	662	578
B67	2b	7.190	2457154	4532934	Napoli	Grumo Nevano	E224		1	1623	148	73
B67	2b	7.190	2457154	4532934	Napoli	Grumo Nevano	E224		1	1622	922	235
B67	2b	7.190	2457154	4532934	Napoli	Grumo Nevano	E224		1	1610	954	811
B67	2b	7.190	2457154	4532934	Napoli	Grumo Nevano	E224		1	1420	698	620
B67	2b	7.190	2457154	4532934	Napoli	Grumo Nevano	E224		1	1419	676	623
B67	2b	7.190	2457154	4532934	Napoli	Grumo Nevano	E224		1	1418	725	580
B67	2b	7.190	2457154	4532934	Napoli	Grumo Nevano	E224		1	1211	309	287
B67	2b	7.190	2457154	4532934	Napoli	Grumo Nevano	E224		1	1529	635	498



Id Sito	Classe di rischio	Area totale del Sito (mq)	EPSG: 3004		Provincia	Comune	Codice comune	Sezione	Foglio	Particella	Superficie particella (mq)	Superficie intersezione (mq)
			Coordinata x	Coordinata y								
B68	2b	11.370	2458112	4530816	Napoli	Grumo Nevano	E224		5	189	4.088	1.543
B68	2b	11.370	2458112	4530816	Napoli	Grumo Nevano	E224		5	188	10.098	9.784
B68	2b	11.370	2458112	4530816	Napoli	Grumo Nevano	E224		5	190	43	43
B69	2b	7.243	2483089	4528523	Napoli	Liveri	E620		1	15	24.962	7.187
B69	2b	7.243	2483089	4528523	Napoli	Liveri	E620		1	72	413	2
B70	2b	14.200	2468297	4521008	Napoli	Massa di Somma	M289		7	651	3.554	18
B70	2b	14.200	2468297	4521008	Napoli	Massa di Somma	M289		7	125	912	480
B70	2b	14.200	2468297	4521008	Napoli	Massa di Somma	M289		7	227	1.521	1.521
B70	2b	14.200	2468297	4521008	Napoli	Massa di Somma	M289		7	124	987	948
B70	2b	14.200	2468297	4521008	Napoli	Massa di Somma	M289		7	292	2.231	2.051
B70	2b	14.200	2468297	4521008	Napoli	Massa di Somma	M289		7	112	4.310	951
B70	2b	14.200	2468297	4521008	Napoli	Massa di Somma	M289		7	147	1.125	1.060
B70	2b	14.200	2468297	4521008	Napoli	Massa di Somma	M289		7	281	1.155	727
B71	2b	13.683	2468482	4521809	Napoli	Massa di Somma	M289		7	39	1.038	31
B71	2b	13.683	2468482	4521809	Napoli	Massa di Somma	M289		7	38	1.017	55
B71	2b	13.683	2468482	4521809	Napoli	Massa di Somma	M289		7	37	1.207	85
B71	2b	13.683	2468482	4521809	Napoli	Massa di Somma	M289		7	369	1.611	212
B71	2b	13.683	2468482	4521809	Napoli	Massa di Somma	M289		7	23	21	14
B71	2b	13.683	2468482	4521809	Napoli	Massa di Somma	M289		7	22	1.224	703
B71	2b	13.683	2468482	4521809	Napoli	Massa di Somma	M289		7	234	811	704
B71	2b	13.683	2468482	4521809	Napoli	Massa di Somma	M289		7	235	851	824
B71	2b	13.683	2468482	4521809	Napoli	Massa di Somma	M289		7	236	3.068	1.882
B71	2b	13.683	2468482	4521809	Napoli	Massa di Somma	M289		7	237	1.576	522
B71	2b	13.683	2468482	4521809	Napoli	Massa di Somma	M289		7	239	167	23
B71	2b	13.683	2468482	4521809	Napoli	Massa di Somma	M289		7	238	167	74
B71	2b	13.683	2468482	4521809	Napoli	Massa di Somma	M289		7	27	428	50
B71	2b	13.683	2468482	4521809	Napoli	Massa di Somma	M289		7	20	354	180
B71	2b	13.683	2468482	4521809	Napoli	Massa di Somma	M289		7	6	4.521	705
B71	2b	13.683	2468482	4521809	Napoli	Massa di Somma	M289		7	216	2.207	1.405
B71	2b	13.683	2468482	4521809	Napoli	Massa di Somma	M289		7	177	3.806	1.819
B71	2b	13.683	2468482	4521809	Napoli	Massa di Somma	M289		7	28	1.761	795
B71	2b	13.683	2468482	4521809	Napoli	Massa di Somma	M289		7	32	1.569	380




Id Sito	Classe di rischio	Area totale del Sito (mq)	EPSG: 3004		Provincia	Comune	Codice comune	Sezione	Foglio	Particella	Superficie particella (mq)	Superficie intersezione (mq)
			Coordinata x	Coordinata y								
B71	2b	13.683	2468482	4521809	Napoli	Massa di Somma	M289		7	121	23.632	561
B71	2b	13.683	2468482	4521809	Napoli	Massa di Somma	M289		7	100	758	11
B71	2b	13.683	2468482	4521809	Napoli	Massa di Somma	M289		7	246	917	30
B71	2b	13.683	2468482	4521809	Napoli	Massa di Somma	M289		7	104	1.216	52
B71	2b	13.683	2468482	4521809	Napoli	Massa di Somma	M289		7	370	627	123
B71	2b	13.683	2468482	4521809	Napoli	Massa di Somma	M289		7	297	3.594	683
B71	2b	13.683	2468482	4521809	Napoli	Massa di Somma	M289		7	215	1.498	5
B71	2b	13.683	2468482	4521809	Napoli	Massa di Somma	M289		7	30	1.789	1.156
B72	2b	14.065	2474912	4522575	Napoli	Ottaviano	G190		4	165	3.610	2.570
B72	2b	14.065	2474912	4522575	Napoli	Ottaviano	G190		4	197	232	232
B72	2b	14.065	2474912	4522575	Napoli	Ottaviano	G190		4	225	480	167
B72	2b	14.065	2474912	4522575	Napoli	Ottaviano	G190		4	178	3.131	467
B72	2b	14.065	2474912	4522575	Napoli	Ottaviano	G190		4	196	7.834	2.280
B72	2b	14.065	2474912	4522575	Napoli	Ottaviano	G190		4	186	3.731	3.731
B72	2b	14.065	2474912	4522575	Napoli	Ottaviano	G190		4	211	2.218	85
B72	2b	14.065	2474912	4522575	Napoli	Ottaviano	G190		4	187	453	149
B72	2b	14.065	2474912	4522575	Napoli	Ottaviano	G190		4	150	2.307	474
B72	2b	14.065	2474912	4522575	Napoli	Ottaviano	G190		4	332	1.125	412
B72	2b	14.065	2474912	4522575	Napoli	Ottaviano	G190		4	156	730	123
B72	2b	14.065	2474912	4522575	Napoli	Ottaviano	G190		4	155	1.256	86
B72	2b	14.065	2474912	4522575	Napoli	Ottaviano	G190		4	270	5.658	0
B72	2b	14.065	2474912	4522575	Napoli	Ottaviano	G190		4	174	1.839	1.572
B72	2b	14.065	2474912	4522575	Napoli	Ottaviano	G190		4	164	1.852	1.347
B73	2b	1.088	2478727	4522949	Napoli	Ottaviano	G190		3	1631	442	55
B73	2b	1.088	2478727	4522949	Napoli	Ottaviano	G190		3	1627	15	2
B73	2b	1.088	2478727	4522949	Napoli	Ottaviano	G190		3	1375	454	117
B73	2b	1.088	2478727	4522949	Napoli	Ottaviano	G190		3	1630	322	171
B73	2b	1.088	2478727	4522949	Napoli	Ottaviano	G190		3	1629	581	116
B73	2b	1.088	2478727	4522949	Napoli	Ottaviano	G190		3	1626	427	57
B73	2b	1.088	2478727	4522949	Napoli	Ottaviano	G190		3	1624	81	0
B73	2b	1.088	2478727	4522949	Napoli	Ottaviano	G190		3	1036	1.578	20
B73	2b	1.088	2478727	4522949	Napoli	Ottaviano	G190		3	1376	414	248




Id Sito	Classe di rischio	Area totale del Sito (mq)	EPSG: 3004		Provincia	Comune	Codice comune	Sezione	Foglio	Particella	Superficie particella (mq)	Superficie intersezione (mq)
			Coordinata x	Coordinata y								
B73	2b	1.088	2478727	4522949	Napoli	Ottaviano	G190		3	1374	397	167
B73	2b	1.088	2478727	4522949	Napoli	Ottaviano	G190		3	1632	390	13
B74	2b	3.189	2477929	4522805	Napoli	Ottaviano	G190		3	118	4.036	701
B74	2b	3.189	2477929	4522805	Napoli	Ottaviano	G190		3	328	1.017	656
B74	2b	3.189	2477929	4522805	Napoli	Ottaviano	G190		3	1296	67	67
B74	2b	3.189	2477929	4522805	Napoli	Ottaviano	G190		3	724	645	393
B74	2b	3.189	2477929	4522805	Napoli	Ottaviano	G190		3	428	130	86
B74	2b	3.189	2477929	4522805	Napoli	Ottaviano	G190		3	623	142	55
B74	2b	3.189	2477929	4522805	Napoli	Ottaviano	G190		3	437	172	113
B74	2b	3.189	2477929	4522805	Napoli	Ottaviano	G190		3	650	883	62
B74	2b	3.189	2477929	4522805	Napoli	Ottaviano	G190		3	674	126	26
B74	2b	3.189	2477929	4522805	Napoli	Ottaviano	G190		3	1295	307	288
B74	2b	3.189	2477929	4522805	Napoli	Ottaviano	G190		2	204	1.749	5
B74	2b	3.189	2477929	4522805	Napoli	Ottaviano	G190		2	1375	456	127
B74	2b	3.189	2477929	4522805	Napoli	Ottaviano	G190		3	855	76	4
B75	2b	8.197	2476928	4522356	Napoli	Ottaviano	G190		8	3	4.262	4.035
B75	2b	8.197	2476928	4522356	Napoli	Ottaviano	G190		8	1157	2.169	1.279
B75	2b	8.197	2476928	4522356	Napoli	Ottaviano	G190		8	25	4.329	1.889
B75	2b	8.197	2476928	4522356	Napoli	Ottaviano	G190		8	1242	676	6
B75	2b	8.197	2476928	4522356	Napoli	Ottaviano	G190		8	1294	261	1
B75	2b	8.197	2476928	4522356	Napoli	Ottaviano	G190		8	1240	1.128	482
B75	2b	8.197	2476928	4522356	Napoli	Ottaviano	G190		8	1239	1.200	504
B76	2b	7.275	2477251	4522155	Napoli	Ottaviano	G190		8	563	4.122	3.757
B76	2b	7.275	2477251	4522155	Napoli	Ottaviano	G190		8	1708	1.049	65
B76	2b	7.275	2477251	4522155	Napoli	Ottaviano	G190		8	1581	800	42
B76	2b	7.275	2477251	4522155	Napoli	Ottaviano	G190		8	137	1.153	3
B76	2b	7.275	2477251	4522155	Napoli	Ottaviano	G190		8	562	1.915	1.728
B76	2b	7.275	2477251	4522155	Napoli	Ottaviano	G190		8	1357	2.210	1.634
B77	2b	6.509	2478718	4522225	Napoli	Ottaviano	G190		9	3083	4.807	1.788
B77	2b	6.509	2478718	4522225	Napoli	Ottaviano	G190		9	3084	1.380	1.376
B77	2b	6.509	2478718	4522225	Napoli	Ottaviano	G190		9	2216	443	25
B77	2b	6.509	2478718	4522225	Napoli	Ottaviano	G190		9	908	3.066	2.878




Id Sito	Classe di rischio	Area totale del Sito (mq)	EPSG: 3004		Provincia	Comune	Codice comune	Sezione	Foglio	Particella	Superficie particella (mq)	Superficie intersezione (mq)
			Coordinata x	Coordinata y								
B77	2b	6.509	2478718	4522225	Napoli	Ottaviano	G190		9	70	8.344	130
B77	2b	6.509	2478718	4522225	Napoli	Ottaviano	G190		9	3080	103	91
B77	2b	6.509	2478718	4522225	Napoli	Ottaviano	G190		9	393	103	5
B77	2b	6.509	2478718	4522225	Napoli	Ottaviano	G190		9	408	932	10
B78	2b	5.179	2476526	4521610	Napoli	Ottaviano	G190		11	991	902	60
B78	2b	5.179	2476526	4521610	Napoli	Ottaviano	G190		11	345	666	10
B78	2b	5.179	2476526	4521610	Napoli	Ottaviano	G190		11	274	40	0
B78	2b	5.179	2476526	4521610	Napoli	Ottaviano	G190		11	998	1.033	967
B78	2b	5.179	2476526	4521610	Napoli	Ottaviano	G190		11	996	1.101	816
B78	2b	5.179	2476526	4521610	Napoli	Ottaviano	G190		11	994	1.087	563
B78	2b	5.179	2476526	4521610	Napoli	Ottaviano	G190		11	999	964	625
B78	2b	5.179	2476526	4521610	Napoli	Ottaviano	G190		11	344	808	2
B78	2b	5.179	2476526	4521610	Napoli	Ottaviano	G190		11	995	956	367
B78	2b	5.179	2476526	4521610	Napoli	Ottaviano	G190		11	997	990	656
B78	2b	5.179	2476526	4521610	Napoli	Ottaviano	G190		11	993	958	443
B78	2b	5.179	2476526	4521610	Napoli	Ottaviano	G190		11	745	704	0
B78	2b	5.179	2476526	4521610	Napoli	Ottaviano	G190		11	1000	988	643
B78	2b	5.179	2476526	4521610	Napoli	Ottaviano	G190		11	992	1.070	27
B79	2b	975	2479120	4521787	Napoli	Ottaviano	G190		9	839	1.460	703
B79	2b	975	2479120	4521787	Napoli	Ottaviano	G190		9	222	1.421	48
B80	2b	21.364	2445479	4547677	Caserta	Santa Maria la Fossa	I247		14	96	11.005	27
B80	2b	21.364	2445479	4547677	Caserta	Santa Maria la Fossa	I247		14	83	801	801
B80	2b	21.364	2445479	4547677	Caserta	Santa Maria la Fossa	I247		14	64	6.586	524
B80	2b	21.364	2445479	4547677	Caserta	Santa Maria la Fossa	I247		14	80	185	109
B80	2b	21.364	2445479	4547677	Caserta	Santa Maria la Fossa	I247		14	81	12.769	12.131
B80	2b	21.364	2445479	4547677	Caserta	Santa Maria la Fossa	I247		14	65	5.149	5.069
B80	2b	21.364	2445479	4547677	Caserta	Santa Maria la Fossa	I247		14	62	17.851	16
B80	2b	21.364	2445479	4547677	Caserta	Santa Maria la Fossa	I247		14	95	3.614	80
B80	2b	21.364	2445479	4547677	Caserta	Santa Maria la Fossa	I247		14	82	1.509	1.489
B80	2b	21.364	2445479	4547677	Caserta	Santa Maria la Fossa	I247		14	11	1.18	47
B80	2b	21.364	2445479	4547677	Caserta	Santa Maria la Fossa	I247		14	85	1.099	1.071
B81	2b	729	2480345	4521041	Napoli	Ottaviano	G190		12	2095	147	10




Id Sito	Classe di rischio	Area totale del Sito (mq)	EPSG: 3004		Provincia	Comune	Codice comune	Sezione	Foglio	Particella	Superficie particella (mq)	Superficie intersezione (mq)
			Coordinata x	Coordinata y								
B81	2b	729	2480345	4521041	Napoli	Ottaviano	G190		12	2096	672	359
B81	2b	729	2480345	4521041	Napoli	Ottaviano	G190		12	2097	329	1
B81	2b	729	2480345	4521041	Napoli	Ottaviano	G190		12	2092	875	77
B81	2b	729	2480345	4521041	Napoli	Ottaviano	G190		12	2093	620	5
B81	2b	729	2480345	4521041	Napoli	Ottaviano	G190		12	2094	296	277
B82	2b	322	2480370	4521013	Napoli	Ottaviano	G190		12	1933	23	5
B82	2b	322	2480370	4521013	Napoli	Ottaviano	G190		12	1366	869	2
B82	2b	322	2480370	4521013	Napoli	Ottaviano	G190		12	2091	696	125
B82	2b	322	2480370	4521013	Napoli	Ottaviano	G190		12	2092	875	163
B82	2b	322	2480370	4521013	Napoli	Ottaviano	G190		12	1930	39	0
B82	2b	322	2480370	4521013	Napoli	Ottaviano	G190		12	2090	102	10
B82	2b	322	2480370	4521013	Napoli	Ottaviano	G190		12	2094	296	3
B83	2b	4.092	2480398	4521030	Napoli	Ottaviano	G190		12	1917	2.094	4
B83	2b	4.092	2480398	4521030	Napoli	San Gennaro Vesuviano	H860		10	23	1.808	1.780
B83	2b	4.092	2480398	4521030	Napoli	San Gennaro Vesuviano	H860		10	603	2.374	16
B83	2b	4.092	2480398	4521030	Napoli	San Gennaro Vesuviano	H860		10	297	1.498	231
B83	2b	4.092	2480398	4521030	Napoli	Ottaviano	G190		12	1918	34	3
B83	2b	4.092	2480398	4521030	Napoli	San Gennaro Vesuviano	H860		10	419	1.648	89
B83	2b	4.092	2480398	4521030	Napoli	Ottaviano	G190		12	1988	36	35
B83	2b	4.092	2480398	4521030	Napoli	Ottaviano	G190		12	1987	12	0
B83	2b	4.092	2480398	4521030	Napoli	Ottaviano	G190		12	1925	147	112
B83	2b	4.092	2480398	4521030	Napoli	Ottaviano	G190		12	1951	136	101
B83	2b	4.092	2480398	4521030	Napoli	Ottaviano	G190		12	1930	39	0
B83	2b	4.092	2480398	4521030	Napoli	Ottaviano	G190		12	1922	133	111
B83	2b	4.092	2480398	4521030	Napoli	Ottaviano	G190		12	9010	38	13
B83	2b	4.092	2480398	4521030	Napoli	Ottaviano	G190		12	1921	12	3
B83	2b	4.092	2480398	4521030	Napoli	Ottaviano	G190		12	1952	95	95
B83	2b	4.092	2480398	4521030	Napoli	Ottaviano	G190		12	1927	93	0
B83	2b	4.092	2480398	4521030	Napoli	Ottaviano	G190		12	1928	90	67
B83	2b	4.092	2480398	4521030	Napoli	San Gennaro Vesuviano	H860		10	416	1.819	244
B83	2b	4.092	2480398	4521030	Napoli	San Gennaro Vesuviano	H860		10	628	743	743
B83	2b	4.092	2480398	4521030	Napoli	San Gennaro Vesuviano	H860		10	327	187	25




Id Sito	Classe di rischio	Area totale del Sito (mq)	EPSG: 3004		Provincia	Comune	Codice comune	Sezione	Foglio	Particella	Superficie particella (mq)	Superficie intersezione (mq)
			Coordinata x	Coordinata y								
B84	2b	771	2480344	4521108	Napoli	Ottaviano	G190		12	2102	306	73
B84	2b	771	2480344	4521108	Napoli	Ottaviano	G190		12	1916	252	93
B84	2b	771	2480344	4521108	Napoli	Ottaviano	G190		12	1915	2.611	133
B84	2b	771	2480344	4521108	Napoli	Ottaviano	G190		12	1917	2.094	449
B84	2b	771	2480344	4521108	Napoli	Ottaviano	G190		12	1920	75	23
B85	2b	1.743	2476563	4520869	Napoli	Ottaviano	G190		16	1309	1.223	47
B85	2b	1.743	2476563	4520869	Napoli	Ottaviano	G190		16	169	11.711	15
B85	2b	1.743	2476563	4520869	Napoli	Ottaviano	G190		16	170	8.100	18
B85	2b	1.743	2476563	4520869	Napoli	Ottaviano	G190		16	851	1.076	1
B85	2b	1.743	2476563	4520869	Napoli	Ottaviano	G190		16	1225	1.547	438
B85	2b	1.743	2476563	4520869	Napoli	Ottaviano	G190		16	1129	1.772	574
B85	2b	1.743	2476563	4520869	Napoli	Ottaviano	G190		16	1310	2.495	448
B86	2b	2.719	2476095	4520538	Napoli	Ottaviano	G190		16	232	20.441	2.719
B87	2b	7.018	2476168	4520869	Napoli	Ottaviano	G190		16	586	2.011	26
B87	2b	7.018	2476168	4520869	Napoli	Ottaviano	G190		16	1244	65	65
B87	2b	7.018	2476168	4520869	Napoli	Ottaviano	G190		16	1245	3.002	1.088
B87	2b	7.018	2476168	4520869	Napoli	Ottaviano	G190		16	1303	2.033	1.767
B87	2b	7.018	2476168	4520869	Napoli	Ottaviano	G190		16	1304	1.770	1.517
B87	2b	7.018	2476168	4520869	Napoli	Ottaviano	G190		16	614	3.953	1.938
B87	2b	7.018	2476168	4520869	Napoli	Ottaviano	G190		16	190	2.188	26
B88	2b	13.003	2444300	4525462	Napoli	Pozzuoli	G964		2	221	510	217
B88	2b	13.003	2444300	4525462	Napoli	Pozzuoli	G964		2	257	5.472	3.022
B88	2b	13.003	2444300	4525462	Napoli	Pozzuoli	G964		2	231	75.114	357
B88	2b	13.003	2444300	4525462	Napoli	Pozzuoli	G964		2	214	57.571	9.406
B89	2b	9.626	2442893	4525460	Napoli	Pozzuoli	G964		1	19	2.462	6
B89	2b	9.626	2442893	4525460	Napoli	Pozzuoli	G964		4	181	4.517	1.670
B89	2b	9.626	2442893	4525460	Napoli	Pozzuoli	G964		4	244	11.646	7.922
B90	2b	31.370	2444779	4525013	Napoli	Pozzuoli	G964		6	481	851	0
B90	2b	31.370	2444779	4525013	Napoli	Pozzuoli	G964		6	487	11.866	9.881
B90	2b	31.370	2444779	4525013	Napoli	Pozzuoli	G964		6	473	266	266
B90	2b	31.370	2444779	4525013	Napoli	Pozzuoli	G964		6	582	1.087	32
B90	2b	31.370	2444779	4525013	Napoli	Pozzuoli	G964		6	486	16.890	13.808




Id Sito	Classe di rischio	Area totale del Sito (mq)	EPSG: 3004		Provincia	Comune	Codice comune	Sezione	Foglio	Particella	Superficie particella (mq)	Superficie intersezione (mq)
			Coordinata x	Coordinata y								
B90	2b	31.370	2444779	4525013	Napoli	Pozzuoli	G964		6	472	13.123	1.929
B90	2b	31.370	2444779	4525013	Napoli	Pozzuoli	G964		6	508	2.843	37
B90	2b	31.370	2444779	4525013	Napoli	Pozzuoli	G964		6	528	2.085	2.039
B90	2b	31.370	2444779	4525013	Napoli	Pozzuoli	G964		6	527	2.648	66
B90	2b	31.370	2444779	4525013	Napoli	Pozzuoli	G964		6	571	1.196	6
B90	2b	31.370	2444779	4525013	Napoli	Pozzuoli	G964		6	15	3.957	3.033
B90	2b	31.370	2444779	4525013	Napoli	Pozzuoli	G964		6	484	334	58
B91	2b	6.378	2442715	4525498	Napoli	Pozzuoli	G964		1	76	5.849	38
B91	2b	6.378	2442715	4525498	Napoli	Pozzuoli	G964		1	108	20.875	6.213
B91	2b	6.378	2442715	4525498	Napoli	Pozzuoli	G964		1	80	5.855	51
B91	2b	6.378	2442715	4525498	Napoli	Pozzuoli	G964		1	78	5.811	71
B91	2b	6.378	2442715	4525498	Napoli	Pozzuoli	G964		1	2	5.766	5
B92	2b	2.942	2443013	4525212	Napoli	Pozzuoli	G964		4	199	8.346	126
B92	2b	2.942	2443013	4525212	Napoli	Pozzuoli	G964		4	272	846	289
B92	2b	2.942	2443013	4525212	Napoli	Pozzuoli	G964		4	256	61.309	2.526
B93	2b	47.189	2444344	4525276	Napoli	Pozzuoli	G964		2	231	75.114	39
B93	2b	47.189	2444344	4525276	Napoli	Pozzuoli	G964		2	212	86.317	47.150
B94	2b	2.907	2439538	4524757	Napoli	Pozzuoli	G964		92	21	4.066	79
B94	2b	2.907	2439538	4524757	Napoli	Pozzuoli	G964		92	D26	27.847	38
B94	2b	2.907	2439538	4524757	Napoli	Pozzuoli	G964		92	20	20.921	2.791
B94	2b	2.907	2439538	4524757	Napoli	Pozzuoli	G964		92	26	28.343	54
B95	2b	7.023	2441599	4524733	Napoli	Pozzuoli	G964		3	810	193	86
B95	2b	7.023	2441599	4524733	Napoli	Pozzuoli	G964		3	495	617	617
B95	2b	7.023	2441599	4524733	Napoli	Pozzuoli	G964		3	327	3.494	2.538
B95	2b	7.023	2441599	4524733	Napoli	Pozzuoli	G964		3	328	1.066	449
B95	2b	7.023	2441599	4524733	Napoli	Pozzuoli	G964		3	493	99	89
B95	2b	7.023	2441599	4524733	Napoli	Pozzuoli	G964		3	319	796	248
B95	2b	7.023	2441599	4524733	Napoli	Pozzuoli	G964		3	329	1.714	371
B95	2b	7.023	2441599	4524733	Napoli	Pozzuoli	G964		3	121	3.937	948
B95	2b	7.023	2441599	4524733	Napoli	Pozzuoli	G964		3	283	13.921	47
B95	2b	7.023	2441599	4524733	Napoli	Pozzuoli	G964		3	843	3.910	310
B95	2b	7.023	2441599	4524733	Napoli	Pozzuoli	G964		3	844	108	100




Id Sito	Classe di rischio	Area totale del Sito (mq)	EPSG: 3004		Provincia	Comune	Codice comune	Sezione	Foglio	Particella	Superficie particella (mq)	Superficie intersezione (mq)
			Coordinata x	Coordinata y								
B95	2b	7.023	2441599	4524733	Napoli	Pozzuoli	G964		3	445	1.052	517
B95	2b	7.023	2441599	4524733	Napoli	Pozzuoli	G964		3	825	1.030	2
B95	2b	7.023	2441599	4524733	Napoli	Pozzuoli	G964		3	834	848	27
B95	2b	7.023	2441599	4524733	Napoli	Pozzuoli	G964		3	90	7.709	120
B95	2b	7.023	2441599	4524733	Napoli	Pozzuoli	G964		3	811	860	88
B95	2b	7.023	2441599	4524733	Napoli	Pozzuoli	G964		3	118	1.259	23
B95	2b	7.023	2441599	4524733	Napoli	Pozzuoli	G964		3	492	384	260
B95	2b	7.023	2441599	4524733	Napoli	Pozzuoli	G964		3	812	91	84
B96	2b	16.574	2447208	4524542	Napoli	Quarto	H114		16	820	508	50
B96	2b	16.574	2447208	4524542	Napoli	Quarto	H114		16	708	942	615
B96	2b	16.574	2447208	4524542	Napoli	Quarto	H114		16	664	1.508	1.100
B96	2b	16.574	2447208	4524542	Napoli	Quarto	H114		16	1381	1.653	65
B96	2b	16.574	2447208	4524542	Napoli	Quarto	H114		16	640	362	158
B96	2b	16.574	2447208	4524542	Napoli	Quarto	H114		16	1349	14.160	11.599
B96	2b	16.574	2447208	4524542	Napoli	Quarto	H114		16	821	494	494
B96	2b	16.574	2447208	4524542	Napoli	Quarto	H114		16	819	515	388
B96	2b	16.574	2447208	4524542	Napoli	Quarto	H114		16	665	1.568	1.089
B96	2b	16.574	2447208	4524542	Napoli	Quarto	H114		16	639	396	384
B96	2b	16.574	2447208	4524542	Napoli	Quarto	H114		16	638	507	1
B96	2b	16.574	2447208	4524542	Napoli	Quarto	H114		16	663	1.012	632
B97	2b	1.747	2441144	4524034	Napoli	Pozzuoli	G964		8	461	5.669	54
B97	2b	1.747	2441144	4524034	Napoli	Pozzuoli	G964		8	35	257	42
B97	2b	1.747	2441144	4524034	Napoli	Pozzuoli	G964		8	173	236	83
B97	2b	1.747	2441144	4524034	Napoli	Pozzuoli	G964		8	1240	95	95
B97	2b	1.747	2441144	4524034	Napoli	Pozzuoli	G964		8	1239	1.227	1.124
B97	2b	1.747	2441144	4524034	Napoli	Pozzuoli	G964		8	793	129	129
B97	2b	1.747	2441144	4524034	Napoli	Pozzuoli	G964		8	792	229	13
B97	2b	1.747	2441144	4524034	Napoli	Pozzuoli	G964		8	172	37	37
B97	2b	1.747	2441144	4524034	Napoli	Pozzuoli	G964		8	187	673	40
B98	2b	595	2441648	4524394	Napoli	Pozzuoli	G964		9	19	57.363	450
B98	2b	595	2441648	4524394	Napoli	Pozzuoli	G964		9	1788	475	145
B99	2b	6.462	2443714	4524469	Napoli	Pozzuoli	G964		5	66	52.637	78



Id Sito	Classe di rischio	Area totale del Sito (mq)	EPSG: 3004		Provincia	Comune	Codice comune	Sezione	Foglio	Particella	Superficie particella (mq)	Superficie intersezione (mq)
			Coordinata x	Coordinata y								
B99	2b	6.462	2443714	4524469	Napoli	Pozzuoli	G964		11	270	48.778	6.435
B100	2b	57.389	2443556	4524714	Napoli	Pozzuoli	G964		5	78	1.109	1.099
B100	2b	57.389	2443556	4524714	Napoli	Pozzuoli	G964		5	13	3.617	179
B100	2b	57.389	2443556	4524714	Napoli	Pozzuoli	G964		5	73	6.225	3.734
B100	2b	57.389	2443556	4524714	Napoli	Pozzuoli	G964		5	66	52.637	6
B100	2b	57.389	2443556	4524714	Napoli	Pozzuoli	G964		5	77	124.910	49.106
B100	2b	57.389	2443556	4524714	Napoli	Pozzuoli	G964		5	56	11.872	515
B100	2b	57.389	2443556	4524714	Napoli	Pozzuoli	G964		4	286	6.873	666
B100	2b	57.389	2443556	4524714	Napoli	Pozzuoli	G964		4	101	7.079	1.551
B100	2b	57.389	2443556	4524714	Napoli	Pozzuoli	G964		4	99	5.517	148
B100	2b	57.389	2443556	4524714	Napoli	Pozzuoli	G964		4	103	74	74
B100	2b	57.389	2443556	4524714	Napoli	Pozzuoli	G964		5	50	9.206	76
B100	2b	57.389	2443556	4524714	Napoli	Pozzuoli	G964		5	74	42.543	333
B101	2b	45.982	2444356	4524221	Napoli	Pozzuoli	G964		12	327	2.606	172
B101	2b	45.982	2444356	4524221	Napoli	Pozzuoli	G964		11	251	2.816	395
B101	2b	45.982	2444356	4524221	Napoli	Pozzuoli	G964		11	248	2.758	262
B101	2b	45.982	2444356	4524221	Napoli	Pozzuoli	G964		11	247	2.775	72
B101	2b	45.982	2444356	4524221	Napoli	Pozzuoli	G964		11	249	2.796	52
B101	2b	45.982	2444356	4524221	Napoli	Pozzuoli	G964		12	248	924	12
B101	2b	45.982	2444356	4524221	Napoli	Pozzuoli	G964		11	162	228	20
B101	2b	45.982	2444356	4524221	Napoli	Pozzuoli	G964		11	160	1.686	9
B101	2b	45.982	2444356	4524221	Napoli	Pozzuoli	G964		11	304	6.299	6.193
B101	2b	45.982	2444356	4524221	Napoli	Pozzuoli	G964		11	305	6.334	5.943
B101	2b	45.982	2444356	4524221	Napoli	Pozzuoli	G964		11	288	12.294	11.613
B101	2b	45.982	2444356	4524221	Napoli	Pozzuoli	G964		11	98	753	724
B101	2b	45.982	2444356	4524221	Napoli	Pozzuoli	G964		11	306	6.378	4.309
B101	2b	45.982	2444356	4524221	Napoli	Pozzuoli	G964		11	289	1.749	2
B101	2b	45.982	2444356	4524221	Napoli	Pozzuoli	G964		11	96	184	1
B101	2b	45.982	2444356	4524221	Napoli	Pozzuoli	G964		11	309	5.800	5.083
B101	2b	45.982	2444356	4524221	Napoli	Pozzuoli	G964		11	310	630	483
B101	2b	45.982	2444356	4524221	Napoli	Pozzuoli	G964		11	308	5.142	3.789
B101	2b	45.982	2444356	4524221	Napoli	Pozzuoli	G964		11	307	4.679	226




Id Sito	Classe di rischio	Area totale del Sito (mq)	EPSG: 3004		Provincia	Comune	Codice comune	Sezione	Foglio	Particella	Superficie particella (mq)	Superficie intersezione (mq)
			Coordinata x	Coordinata y								
B101	2b	45.982	2444356	4524221	Napoli	Pozzuoli	G964		11	303	6.270	6.200
B102	2b	8.153	2442367	4521911	Napoli	Pozzuoli	G964		22	1039	6.698	1.114
B102	2b	8.153	2442367	4521911	Napoli	Pozzuoli	G964		22	120	1.766	1.090
B102	2b	8.153	2442367	4521911	Napoli	Pozzuoli	G964		22	826	617	71
B102	2b	8.153	2442367	4521911	Napoli	Pozzuoli	G964		22	313	2.024	787
B102	2b	8.153	2442367	4521911	Napoli	Pozzuoli	G964		22	312	1.860	1.807
B102	2b	8.153	2442367	4521911	Napoli	Pozzuoli	G964		22	311	3.058	2.896
B102	2b	8.153	2442367	4521911	Napoli	Pozzuoli	G964		22	101	1.119	28
B102	2b	8.153	2442367	4521911	Napoli	Pozzuoli	G964		22	100	2.002	4
B102	2b	8.153	2442367	4521911	Napoli	Pozzuoli	G964		22	1034	3.395	355
B103	2b	1.693	2442582	4521690	Napoli	Pozzuoli	G964		39	11	4.651	29
B103	2b	1.693	2442582	4521690	Napoli	Pozzuoli	G964		39	12	1.749	1.243
B103	2b	1.693	2442582	4521690	Napoli	Pozzuoli	G964		39	63	630	19
B103	2b	1.693	2442582	4521690	Napoli	Pozzuoli	G964		39	23	565	294
B104	2b	19.654	2445575	4524561	Napoli	Pozzuoli	G964		13	53	21.640	74
B104	2b	19.654	2445575	4524561	Napoli	Pozzuoli	G964		13	55	36.033	18.994
B104	2b	19.654	2445575	4524561	Napoli	Pozzuoli	G964		13	22	25.903	133
B104	2b	19.654	2445575	4524561	Napoli	Pozzuoli	G964		13	21	6.640	30
B104	2b	19.654	2445575	4524561	Napoli	Pozzuoli	G964		13	174	3.365	0
B104	2b	19.654	2445575	4524561	Napoli	Pozzuoli	G964		13	80	23.064	422
B105	2b	8.632	2446011	4525143	Napoli	Quarto	H114		11	1348	552	23
B105	2b	8.632	2446011	4525143	Napoli	Quarto	H114		11	1375	49.484	598
B105	2b	8.632	2446011	4525143	Napoli	Quarto	H114		11	525	3.079	1.547
B105	2b	8.632	2446011	4525143	Napoli	Quarto	H114		11	534	4.904	3.939
B105	2b	8.632	2446011	4525143	Napoli	Quarto	H114		11	1398	1.549	1.194
B105	2b	8.632	2446011	4525143	Napoli	Quarto	H114		11	530	597	458
B105	2b	8.632	2446011	4525143	Napoli	Quarto	H114		11	359	782	782
B105	2b	8.632	2446011	4525143	Napoli	Quarto	H114		11	864	813	50
B105	2b	8.632	2446011	4525143	Napoli	Quarto	H114		11	1215	551	35
B105	2b	8.632	2446011	4525143	Napoli	Quarto	H114		11	1400	716	6
B106	2b	3.561	2443335	4521582	Napoli	Pozzuoli	G964		41	325	6.124	5
B106	2b	3.561	2443335	4521582	Napoli	Pozzuoli	G964		41	605	112	18



Id Sito	Classe di rischio	Area totale del Sito (mq)	EPSG: 3004		Provincia	Comune	Codice comune	Sezione	Foglio	Particella	Superficie particella (mq)	Superficie intersezione (mq)
			Coordinata x	Coordinata y								
B106	2b	3.561	2443335	4521582	Napoli	Pozzuoli	G964		41	604	3.929	3.442
B107	2b	8.949	2445131	4524376	Napoli	Pozzuoli	G964		12	502	202	20
B107	2b	8.949	2445131	4524376	Napoli	Pozzuoli	G964		12	126	1.029	119
B107	2b	8.949	2445131	4524376	Napoli	Pozzuoli	G964		12	359	812	161
B107	2b	8.949	2445131	4524376	Napoli	Pozzuoli	G964		12	452	912	28
B107	2b	8.949	2445131	4524376	Napoli	Pozzuoli	G964		12	477	2.956	505
B107	2b	8.949	2445131	4524376	Napoli	Pozzuoli	G964		12	503	22	21
B107	2b	8.949	2445131	4524376	Napoli	Pozzuoli	G964		12	130	4.552	68
B107	2b	8.949	2445131	4524376	Napoli	Pozzuoli	G964		12	131	3.512	2
B107	2b	8.949	2445131	4524376	Napoli	Pozzuoli	G964		12	282	32.674	7.723
B107	2b	8.949	2445131	4524376	Napoli	Pozzuoli	G964		12	81	1.267	77
B107	2b	8.949	2445131	4524376	Napoli	Pozzuoli	G964		12	504	950	226
B108	2b	26.843	2440171	4523970	Napoli	Pozzuoli	G964		93	256	5.078	5.065
B108	2b	26.843	2440171	4523970	Napoli	Pozzuoli	G964		93	716	2.424	2.420
B108	2b	26.843	2440171	4523970	Napoli	Pozzuoli	G964		93	715	5.981	5.981
B108	2b	26.843	2440171	4523970	Napoli	Pozzuoli	G964		92	115	647	259
B108	2b	26.843	2440171	4523970	Napoli	Pozzuoli	G964		92	116	692	692
B108	2b	26.843	2440171	4523970	Napoli	Pozzuoli	G964		92	117	4.917	3.988
B108	2b	26.843	2440171	4523970	Napoli	Pozzuoli	G964		92	42	236.484	1.086
B108	2b	26.843	2440171	4523970	Napoli	Pozzuoli	G964		93	582	16.255	35
B108	2b	26.843	2440171	4523970	Napoli	Pozzuoli	G964		93	580	35.361	158
B108	2b	26.843	2440171	4523970	Napoli	Pozzuoli	G964		93	257	4.998	4.996
B109	2b	25.141	2440773	4523779	Napoli	Pozzuoli	G964		93	43	64.121	22.928
B109	2b	25.141	2440773	4523779	Napoli	Pozzuoli	G964		8	110	1.206	25
B109	2b	25.141	2440773	4523779	Napoli	Pozzuoli	G964		93	47	11.016	1.022
B110	2b	5.187	2443018	4523780	Napoli	Pozzuoli	G964		10	13	1.291	131
B110	2b	5.187	2443018	4523780	Napoli	Pozzuoli	G964		10	7	19.690	4.233
B110	2b	5.187	2443018	4523780	Napoli	Pozzuoli	G964		10	186	6.887	823
B111	2b	8.286	2446457	4523645	Napoli	Pozzuoli	G964		14	192	2.710	48
B111	2b	8.286	2446457	4523645	Napoli	Pozzuoli	G964		14	203	3.283	233
B111	2b	8.286	2446457	4523645	Napoli	Pozzuoli	G964		14	200	8.020	7.451
B111	2b	8.286	2446457	4523645	Napoli	Pozzuoli	G964		14	22	24.182	554



Id Sito	Classe di rischio	Area totale del Sito (mq)	EPSG: 3004		Provincia	Comune	Codice comune	Sezione	Foglio	Particella	Superficie particella (mq)	Superficie intersezione (mq)
			Coordinata x	Coordinata y								
B112	2b	13.965	2446230	4523545	Napoli	Pozzuoli	G964		14	277	16.689	341
B112	2b	13.965	2446230	4523545	Napoli	Pozzuoli	G964		14	229	19.851	6.632
B112	2b	13.965	2446230	4523545	Napoli	Pozzuoli	G964		14	291	50.887	6.992
B113	2b	14.744	2440571	4523328	Napoli	Pozzuoli	G964		95	11	13.308	462
B113	2b	14.744	2440571	4523328	Napoli	Pozzuoli	G964		95	3	995	900
B113	2b	14.744	2440571	4523328	Napoli	Pozzuoli	G964		95	454	17.676	12.811
B114	2b	5.322	2441481	4522795	Napoli	Pozzuoli	G964		21	932	354	293
B114	2b	5.322	2441481	4522795	Napoli	Pozzuoli	G964		21	895	9.944	232
B114	2b	5.322	2441481	4522795	Napoli	Pozzuoli	G964		21	934	59	3
B114	2b	5.322	2441481	4522795	Napoli	Pozzuoli	G964		21	933	553	321
B114	2b	5.322	2441481	4522795	Napoli	Pozzuoli	G964		21	931	4.714	3.286
B114	2b	5.322	2441481	4522795	Napoli	Pozzuoli	G964		21	558	683	9
B114	2b	5.322	2441481	4522795	Napoli	Pozzuoli	G964		21	935	207	39
B114	2b	5.322	2441481	4522795	Napoli	Pozzuoli	G964		21	923	5.226	701
B114	2b	5.322	2441481	4522795	Napoli	Pozzuoli	G964		21	926	2.360	50
B114	2b	5.322	2441481	4522795	Napoli	Pozzuoli	G964		21	925	1.177	156
B114	2b	5.322	2441481	4522795	Napoli	Pozzuoli	G964		21	924	1.375	232
B115	2b	1.556	2441600	4523285	Napoli	Pozzuoli	G964		8	1309	8.256	764
B115	2b	1.556	2441600	4523285	Napoli	Pozzuoli	G964		8	1310	5.331	428
B115	2b	1.556	2441600	4523285	Napoli	Pozzuoli	G964		8	1317	89.084	6
B115	2b	1.556	2441600	4523285	Napoli	Pozzuoli	G964		8	778	173	9
B115	2b	1.556	2441600	4523285	Napoli	Pozzuoli	G964		8	123	2.602	8
B115	2b	1.556	2441600	4523285	Napoli	Pozzuoli	G964		8	1274	853	289
B115	2b	1.556	2441600	4523285	Napoli	Pozzuoli	G964		8	779	1.289	52
B115	2b	1.556	2441600	4523285	Napoli	Pozzuoli	G964		8	1211	6.266	1
B116	2b	6.251	2442118	4523000	Napoli	Pozzuoli	G964		22	756	2.789	2.458
B116	2b	6.251	2442118	4523000	Napoli	Pozzuoli	G964		22	755	263	14
B116	2b	6.251	2442118	4523000	Napoli	Pozzuoli	G964		22	1152	931	112
B116	2b	6.251	2442118	4523000	Napoli	Pozzuoli	G964		22	753	215	212
B116	2b	6.251	2442118	4523000	Napoli	Pozzuoli	G964		22	1148	8.463	2.488
B117	2b	4.328	2445456	4522844	Napoli	Pozzuoli	G964		25	773	14.159	588
B117	2b	4.328	2445456	4522844	Napoli	Pozzuoli	G964		25	750	4.599	4



Id Sito	Classe di rischio	Area totale del Sito (mq)	EPSG: 3004		Provincia	Comune	Codice comune	Sezione	Foglio	Particella	Superficie particella (mq)	Superficie intersezione (mq)
			Coordinata x	Coordinata y								
B117	2b	4.328	2445456	4522844	Napoli	Pozzuoli	G964		25	775	4.828	3.735
B117	2b	4.328	2445456	4522844	Napoli	Pozzuoli	G964		25	778	15.706	1
B118	2b	32.773	2445635	4522731	Napoli	Pozzuoli	G964		25	8	151	151
B118	2b	32.773	2445635	4522731	Napoli	Pozzuoli	G964		25	588	609	65
B118	2b	32.773	2445635	4522731	Napoli	Pozzuoli	G964		25	193	1.184	50
B118	2b	32.773	2445635	4522731	Napoli	Pozzuoli	G964		25	192	1.339	1
B118	2b	32.773	2445635	4522731	Napoli	Pozzuoli	G964		25	345	448	10
B118	2b	32.773	2445635	4522731	Napoli	Pozzuoli	G964		25	194	849	49
B118	2b	32.773	2445635	4522731	Napoli	Pozzuoli	G964		25	7	28.950	245
B118	2b	32.773	2445635	4522731	Napoli	Pozzuoli	G964		25	535	880	115
B118	2b	32.773	2445635	4522731	Napoli	Pozzuoli	G964		25	537	702	89
B118	2b	32.773	2445635	4522731	Napoli	Pozzuoli	G964		25	533	716	91
B118	2b	32.773	2445635	4522731	Napoli	Pozzuoli	G964		25	670	632	64
B118	2b	32.773	2445635	4522731	Napoli	Pozzuoli	G964		25	364	1.034	99
B118	2b	32.773	2445635	4522731	Napoli	Pozzuoli	G964		25	127	3.935	3.935
B118	2b	32.773	2445635	4522731	Napoli	Pozzuoli	G964		25	78	13.923	13.923
B118	2b	32.773	2445635	4522731	Napoli	Pozzuoli	G964		25	83	84	84
B118	2b	32.773	2445635	4522731	Napoli	Pozzuoli	G964		25	13	23	23
B118	2b	32.773	2445635	4522731	Napoli	Pozzuoli	G964		25	79	445	22
B118	2b	32.773	2445635	4522731	Napoli	Pozzuoli	G964		25	129	824	824
B118	2b	32.773	2445635	4522731	Napoli	Pozzuoli	G964		25	14	113	113
B118	2b	32.773	2445635	4522731	Napoli	Pozzuoli	G964		25	186	327	127
B118	2b	32.773	2445635	4522731	Napoli	Pozzuoli	G964		25	15	947	48
B118	2b	32.773	2445635	4522731	Napoli	Pozzuoli	G964		25	185	705	271
B118	2b	32.773	2445635	4522731	Napoli	Pozzuoli	G964		25	230	1.055	79
B118	2b	32.773	2445635	4522731	Napoli	Pozzuoli	G964		25	222	1.752	247
B118	2b	32.773	2445635	4522731	Napoli	Pozzuoli	G964		25	209	722	122
B118	2b	32.773	2445635	4522731	Napoli	Pozzuoli	G964		25	128	11.435	11.435
B118	2b	32.773	2445635	4522731	Napoli	Pozzuoli	G964		25	X3	540	67
B118	2b	32.773	2445635	4522731	Napoli	Pozzuoli	G964		25	506	578	73
B119	2b	619	2441164	4522222	Napoli	Pozzuoli	G964		21	15	9.609	289
B119	2b	619	2441164	4522222	Napoli	Pozzuoli	G964		21	121	6.105	329




Id Sito	Classe di rischio	Area totale del Sito (mq)	EPSG: 3004		Provincia	Comune	Codice comune	Sezione	Foglio	Particella	Superficie particella (mq)	Superficie intersezione (mq)
			Coordinata x	Coordinata y								
B120	2b	933	2441754	4522447	Napoli	Pozzuoli	G964		22	787	164.162	933
B121	2b	687	2441824	4522315	Napoli	Pozzuoli	G964		22	787	164.162	687
B122	2b	2.798	2442232	4522054	Napoli	Pozzuoli	G964		22	52	23.207	2.798
B123	2b	8.040	2445585	4522185	Napoli	Pozzuoli	G964		25	424	28.707	7.983
B123	2b	8.040	2445585	4522185	Napoli	Pozzuoli	G964		25	336	1.016	22
B124	2b	8.596	2445811	4521977	Napoli	Pozzuoli	G964		33	1054	3.872	2.282
B124	2b	8.596	2445811	4521977	Napoli	Pozzuoli	G964		33	1053	545	545
B124	2b	8.596	2445811	4521977	Napoli	Pozzuoli	G964		33	11	2.480	439
B124	2b	8.596	2445811	4521977	Napoli	Pozzuoli	G964		33	1057	1.013	616
B124	2b	8.596	2445811	4521977	Napoli	Pozzuoli	G964		33	1056	2.872	2.128
B124	2b	8.596	2445811	4521977	Napoli	Pozzuoli	G964		33	1055	651	572
B124	2b	8.596	2445811	4521977	Napoli	Pozzuoli	G964		33	1052	2.284	2.013
B125	2b	2.902	2447110	4520690	Napoli	Pozzuoli	G964		44	39	2.018	710
B125	2b	2.902	2447110	4520690	Napoli	Pozzuoli	G964		44	40	2.143	158
B125	2b	2.902	2447110	4520690	Napoli	Pozzuoli	G964		44	28	5.631	288
B125	2b	2.902	2447110	4520690	Napoli	Pozzuoli	G964		44	157	5.241	657
B125	2b	2.902	2447110	4520690	Napoli	Pozzuoli	G964		44	153	2.601	1.089
B126	2b	1.410	2446876	4522226	Napoli	Pozzuoli	G964		27	524	6.644	1.410
B127	2b	24.081	2447286	4520529	Napoli	Pozzuoli	G964		44	68	85	85
B127	2b	24.081	2447286	4520529	Napoli	Pozzuoli	G964		44	1154	1.257	5
B127	2b	24.081	2447286	4520529	Napoli	Pozzuoli	G964		44	28	5.631	37
B127	2b	24.081	2447286	4520529	Napoli	Pozzuoli	G964		44	31	470	0
B127	2b	24.081	2447286	4520529	Napoli	Pozzuoli	G964		44	1062	2.517	27
B127	2b	24.081	2447286	4520529	Napoli	Pozzuoli	G964		44	40	2.143	3
B127	2b	24.081	2447286	4520529	Napoli	Pozzuoli	G964		44	1269	3.163	1.001
B127	2b	24.081	2447286	4520529	Napoli	Pozzuoli	G964		44	1267	11.748	7.496
B127	2b	24.081	2447286	4520529	Napoli	Pozzuoli	G964		44	1266	4.540	94
B127	2b	24.081	2447286	4520529	Napoli	Pozzuoli	G964		44	208	28	4
B127	2b	24.081	2447286	4520529	Napoli	Pozzuoli	G964		44	85	224	224
B127	2b	24.081	2447286	4520529	Napoli	Pozzuoli	G964		44	1265	4.695	4.051
B127	2b	24.081	2447286	4520529	Napoli	Pozzuoli	G964		44	1264	2.500	210
B127	2b	24.081	2447286	4520529	Napoli	Pozzuoli	G964		44	1262	13.806	10.483




Id Sito	Classe di rischio	Area totale del Sito (mq)	EPSG: 3004		Provincia	Comune	Codice comune	Sezione	Foglio	Particella	Superficie particella (mq)	Superficie intersezione (mq)
			Coordinata x	Coordinata y								
B127	2b	24.081	2447286	4520529	Napoli	Pozzuoli	G964		44	783	1.994	356
B127	2b	24.081	2447286	4520529	Napoli	Pozzuoli	G964		44	X8	5	5
B128	2b	4.237	2441549	4521221	Napoli	Pozzuoli	G964		39	364	2.917	208
B128	2b	4.237	2441549	4521221	Napoli	Pozzuoli	G964		39	100	12.425	1.050
B128	2b	4.237	2441549	4521221	Napoli	Pozzuoli	G964		39	367	8.046	1.835
B129	2b	836	2441664	4521338	Napoli	Pozzuoli	G964		39	365	4.566	17
B129	2b	836	2441664	4521338	Napoli	Pozzuoli	G964		39	360	750	7
B129	2b	836	2441664	4521338	Napoli	Pozzuoli	G964		39	361	2.787	812
B130	2b	3.581	2445990	4521080	Napoli	Pozzuoli	G964		43	287	2.644	1.720
B130	2b	3.581	2445990	4521080	Napoli	Pozzuoli	G964		43	850	5.320	1.057
B130	2b	3.581	2445990	4521080	Napoli	Pozzuoli	G964		43	852	2.455	473
B130	2b	3.581	2445990	4521080	Napoli	Pozzuoli	G964		43	326	5.301	298
B130	2b	3.581	2445990	4521080	Napoli	Pozzuoli	G964		43	286	1.318	34
B131	2b	5.449	2442533	4520853	Napoli	Pozzuoli	G964		48	263	3.188	522
B131	2b	5.449	2442533	4520853	Napoli	Pozzuoli	G964		48	262	6.278	4.606
B131	2b	5.449	2442533	4520853	Napoli	Pozzuoli	G964		40	62	1.020	447
B132	2b	27.728	2442627	4524278	Napoli	Pozzuoli	G964		9	1753	260	55
B132	2b	27.728	2442627	4524278	Napoli	Pozzuoli	G964		10	363	40.243	18
B132	2b	27.728	2442627	4524278	Napoli	Pozzuoli	G964		9	1450	9.917	262
B132	2b	27.728	2442627	4524278	Napoli	Pozzuoli	G964		9	1485	15.587	6.613
B132	2b	27.728	2442627	4524278	Napoli	Pozzuoli	G964		9	1489	14.090	12.876
B132	2b	27.728	2442627	4524278	Napoli	Pozzuoli	G964		9	1487	1.773	1.227
B132	2b	27.728	2442627	4524278	Napoli	Pozzuoli	G964		10	20	625	16
B132	2b	27.728	2442627	4524278	Napoli	Pozzuoli	G964		9	1752	21.316	6.421
B132	2b	27.728	2442627	4524278	Napoli	Pozzuoli	G964		9	21	529	183
B133	2b	6.810	2481222	4518684	Napoli	Poggiomarino	G762		3	492	1.840	1.660
B133	2b	6.810	2481222	4518684	Napoli	Poggiomarino	G762		3	501	6.529	67
B133	2b	6.810	2481222	4518684	Napoli	Poggiomarino	G762		3	43	1.339	250
B133	2b	6.810	2481222	4518684	Napoli	Poggiomarino	G762		3	793	4.971	4.762
B133	2b	6.810	2481222	4518684	Napoli	Poggiomarino	G762		3	794	39	26
B133	2b	6.810	2481222	4518684	Napoli	Poggiomarino	G762		3	204	7.914	45
B134	2b	668	2482252	4517260	Napoli	Poggiomarino	G762		5	1358	475	51



Id Sito	Classe di rischio	Area totale del Sito (mq)	EPSG: 3004		Provincia	Comune	Codice comune	Sezione	Foglio	Particella	Superficie particella (mq)	Superficie intersezione (mq)
			Coordinata x	Coordinata y								
B134	2b	668	2482252	4517260	Napoli	Poggiomarino	G762		5	1360	4.455	564
B134	2b	668	2482252	4517260	Napoli	Poggiomarino	G762		5	784	237	52
B135	2b	4.380	2482792	4517571	Napoli	Poggiomarino	G762		5	1039	938	1
B135	2b	4.380	2482792	4517571	Napoli	Poggiomarino	G762		5	363	776	9
B135	2b	4.380	2482792	4517571	Napoli	Poggiomarino	G762		5	364	1.042	2
B135	2b	4.380	2482792	4517571	Napoli	Poggiomarino	G762		5	1038	911	6
B135	2b	4.380	2482792	4517571	Napoli	Poggiomarino	G762		5	893	2.062	7
B135	2b	4.380	2482792	4517571	Napoli	Poggiomarino	G762		5	359	2.245	0
B135	2b	4.380	2482792	4517571	Napoli	Poggiomarino	G762		5	360	1.478	1.340
B135	2b	4.380	2482792	4517571	Napoli	Poggiomarino	G762		5	518	1.480	1.469
B135	2b	4.380	2482792	4517571	Napoli	Poggiomarino	G762		5	362	782	1
B135	2b	4.380	2482792	4517571	Napoli	Poggiomarino	G762		5	519	1.517	1.434
B136	2b	2.235	2482825	4517619	Napoli	Poggiomarino	G762		5	187	2.227	2.110
B136	2b	2.235	2482825	4517619	Napoli	Poggiomarino	G762		5	359	2.245	1
B136	2b	2.235	2482825	4517619	Napoli	Poggiomarino	G762		5	180	3.260	93
B137	2b	3.931	2481879	4519287	Napoli	Poggiomarino	G762		1	1094	461	461
B137	2b	3.931	2481879	4519287	Napoli	Poggiomarino	G762		1	1095	13	13
B137	2b	3.931	2481879	4519287	Napoli	Poggiomarino	G762		1	1097	796	30
B137	2b	3.931	2481879	4519287	Napoli	Poggiomarino	G762		1	1093	1.369	28
B137	2b	3.931	2481879	4519287	Napoli	Poggiomarino	G762		1	1087	2.276	10
B137	2b	3.931	2481879	4519287	Napoli	Poggiomarino	G762		1	1105	5.559	16
B137	2b	3.931	2481879	4519287	Napoli	Poggiomarino	G762		1	1101	1.144	0
B137	2b	3.931	2481879	4519287	Napoli	Poggiomarino	G762		1	1099	97	1
B137	2b	3.931	2481879	4519287	Napoli	Poggiomarino	G762		1	1098	185	185
B137	2b	3.931	2481879	4519287	Napoli	Poggiomarino	G762		1	1088	75	75
B137	2b	3.931	2481879	4519287	Napoli	Poggiomarino	G762		1	1089	18	18
B137	2b	3.931	2481879	4519287	Napoli	Poggiomarino	G762		1	1100	2.365	2.140
B137	2b	3.931	2481879	4519287	Napoli	Poggiomarino	G762		1	1096	930	930
B138	2b	6.258	2480816	4519188	Napoli	Poggiomarino	G762		1	185	4.315	4.078
B138	2b	6.258	2480816	4519188	Napoli	Poggiomarino	G762		1	186	4.893	2.141
B138	2b	6.258	2480816	4519188	Napoli	Poggiomarino	G762		1	183	12.577	38
B139	2b	7.308	2480104	4516504	Napoli	Poggiomarino	G762		14	602	1.963	81




Id Sito	Classe di rischio	Area totale del Sito (mq)	EPSG: 3004		Provincia	Comune	Codice comune	Sezione	Foglio	Particella	Superficie particella (mq)	Superficie intersezione (mq)
			Coordinata x	Coordinata y								
B139	2b	7.308	2480104	4516504	Napoli	Poggiomarino	G762		14	414	1.057	967
B139	2b	7.308	2480104	4516504	Napoli	Poggiomarino	G762		15	384	152	79
B139	2b	7.308	2480104	4516504	Napoli	Poggiomarino	G762		14	153	964	10
B139	2b	7.308	2480104	4516504	Napoli	Poggiomarino	G762		14	415	949	5
B139	2b	7.308	2480104	4516504	Napoli	Poggiomarino	G762		14	543	3.759	3.535
B139	2b	7.308	2480104	4516504	Napoli	Poggiomarino	G762		14	541	2.300	18
B139	2b	7.308	2480104	4516504	Napoli	Poggiomarino	G762		14	207	1.789	0
B139	2b	7.308	2480104	4516504	Napoli	Poggiomarino	G762		14	601	3.021	2.549
B140	2b	299	2482388	4516611	Napoli	Poggiomarino	G762		7	104	6.669	261
B140	2b	299	2482388	4516611	Napoli	Poggiomarino	G762		7	91	6.781	38
B141	2b	2.255	2482210	4516885	Napoli	Poggiomarino	G762		7	30	2.476	308
B141	2b	2.255	2482210	4516885	Napoli	Poggiomarino	G762		5	719	485	286
B141	2b	2.255	2482210	4516885	Napoli	Poggiomarino	G762		5	240	1.498	1.335
B141	2b	2.255	2482210	4516885	Napoli	Poggiomarino	G762		7	737	357	269
B141	2b	2.255	2482210	4516885	Napoli	Poggiomarino	G762		7	1653	2.573	50
B141	2b	2.255	2482210	4516885	Napoli	Poggiomarino	G762		7	207	1.114	0
B142	2b	460	2482343	4516988	Napoli	Poggiomarino	G762		7	12	1.447	18
B142	2b	460	2482343	4516988	Napoli	Poggiomarino	G762		7	14	493	149
B142	2b	460	2482343	4516988	Napoli	Poggiomarino	G762		7	224	312	253
B142	2b	460	2482343	4516988	Napoli	Poggiomarino	G762		7	1108	1.130	0
B142	2b	460	2482343	4516988	Napoli	Poggiomarino	G762		7	205	3.182	40
B143	2b	1.150	2482454	4516542	Napoli	Poggiomarino	G762		7	105	4.129	1.007
B143	2b	1.150	2482454	4516542	Napoli	Poggiomarino	G762		7	118	5.784	11
B143	2b	1.150	2482454	4516542	Napoli	Poggiomarino	G762		7	119	2.662	1
B143	2b	1.150	2482454	4516542	Napoli	Poggiomarino	G762		7	563	116	16
B143	2b	1.150	2482454	4516542	Napoli	Poggiomarino	G762		7	257	2.537	116
B144	2b	1.517	2482813	4516829	Napoli	Poggiomarino	G762		8	185	2.643	65
B144	2b	1.517	2482813	4516829	Napoli	Poggiomarino	G762		8	376	2.579	83
B144	2b	1.517	2482813	4516829	Napoli	Poggiomarino	G762		8	24	3.417	78
B144	2b	1.517	2482813	4516829	Napoli	Poggiomarino	G762		8	377	14.360	71
B144	2b	1.517	2482813	4516829	Napoli	Poggiomarino	G762		8	397	80	6
B144	2b	1.517	2482813	4516829	Napoli	Poggiomarino	G762		8	396	42	3




Id Sito	Classe di rischio	Area totale del Sito (mq)	EPSG: 3004		Provincia	Comune	Codice comune	Sezione	Foglio	Particella	Superficie particella (mq)	Superficie intersezione (mq)
			Coordinata x	Coordinata y								
B144	2b	1.517	2482813	4516829	Napoli	Poggiomarino	G762		8	395	790	5
B144	2b	1.517	2482813	4516829	Napoli	Poggiomarino	G762		8	486	3.105	20
B144	2b	1.517	2482813	4516829	Napoli	Poggiomarino	G762		8	487	1.175	77
B144	2b	1.517	2482813	4516829	Napoli	Poggiomarino	G762		8	186	3.320	1
B144	2b	1.517	2482813	4516829	Napoli	Poggiomarino	G762		8	543	3.795	49
B144	2b	1.517	2482813	4516829	Napoli	Poggiomarino	G762		8	9	3.336	364
B144	2b	1.517	2482813	4516829	Napoli	Poggiomarino	G762		8	10	1.676	153
B144	2b	1.517	2482813	4516829	Napoli	Poggiomarino	G762		8	214	1.397	70
B144	2b	1.517	2482813	4516829	Napoli	Poggiomarino	G762		8	12	1.829	71
B145	2b	1.962	2483253	4516703	Napoli	Poggiomarino	G762		8	404	340	143
B145	2b	1.962	2483253	4516703	Napoli	Poggiomarino	G762		8	170	5.792	1.442
B145	2b	1.962	2483253	4516703	Napoli	Poggiomarino	G762		8	740	1.294	11
B146	2b	1.722	2483647	4516548	Napoli	Poggiomarino	G762		8	228	2.807	2
B146	2b	1.722	2483647	4516548	Napoli	Poggiomarino	G762		8	230	3.820	1.719
B146	2b	1.722	2483647	4516548	Napoli	Poggiomarino	G762		8	222	3.284	0
B147	2b	1.117	2482946	4516276	Napoli	Poggiomarino	G762		8	184	1.022	1.000
B147	2b	1.117	2482946	4516276	Napoli	Poggiomarino	G762		8	613	3.992	48
B148	2b	7.353	2446338	4525508	Napoli	Quarto	H114		12	1399	4.821	30
B148	2b	7.353	2446338	4525508	Napoli	Quarto	H114		12	1471	5.968	3.080
B148	2b	7.353	2446338	4525508	Napoli	Quarto	H114		12	1398	3.866	3.379
B148	2b	7.353	2446338	4525508	Napoli	Quarto	H114		12	1800	884	609
B150	2b	15.194	2448328	4526526	Napoli	Quarto	H114		8	1562	1.208	16
B150	2b	15.194	2448328	4526526	Napoli	Quarto	H114		8	389	2.107	30
B150	2b	15.194	2448328	4526526	Napoli	Quarto	H114		8	1238	6	6
B150	2b	15.194	2448328	4526526	Napoli	Quarto	H114		8	1242	5.361	5.123
B150	2b	15.194	2448328	4526526	Napoli	Quarto	H114		8	1244	522	492
B150	2b	15.194	2448328	4526526	Napoli	Quarto	H114		8	1243	5.418	4.836
B150	2b	15.194	2448328	4526526	Napoli	Quarto	H114		8	1237	4.806	4.687
B150	2b	15.194	2448328	4526526	Napoli	Quarto	H114		8	1388	3.532	4
B151	2b	1.516	2448433	4526698	Napoli	Quarto	H114		8	1616	3.907	1.468
B152	2b	2.166	2447428	4526510	Napoli	Quarto	H114		8	1103	2.948	95
B152	2b	2.166	2447428	4526510	Napoli	Quarto	H114		8	1529	473	1



Id Sito	Classe di rischio	Area totale del Sito (mq)	EPSG: 3004		Provincia	Comune	Codice comune	Sezione	Foglio	Particella	Superficie particella (mq)	Superficie intersezione (mq)
			Coordinata x	Coordinata y								
B152	2b	2.166	2447428	4526510	Napoli	Quarto	H114		8	329	1.512	677
B152	2b	2.166	2447428	4526510	Napoli	Quarto	H114		8	330	131	8
B152	2b	2.166	2447428	4526510	Napoli	Quarto	H114		8	331	3.130	1.387
B153	2b	7.983	2448847	4548194	Caserta	Santa Maria la Fossa	I247		12	5001	35.823	103
B153	2b	7.983	2448847	4548194	Caserta	Santa Maria la Fossa	I247		12	88	557.915	7.880
B154	2b	2.458	2447065	4525996	Napoli	Quarto	H114		12	1770	2.290	61
B154	2b	2.458	2447065	4525996	Napoli	Quarto	H114		12	1640	11.906	2.397
B154	2b	2.458	2447065	4525996	Napoli	Quarto	H114		12	1663	4.662	0
B155	2b	691	2479284	4523875	Napoli	San Gennaro Vesuviano	H860		2	231	6.759	7
B155	2b	691	2479284	4523875	Napoli	San Gennaro Vesuviano	H860		2	1342	162	39
B155	2b	691	2479284	4523875	Napoli	San Gennaro Vesuviano	H860		2	1812	5.271	343
B155	2b	691	2479284	4523875	Napoli	San Gennaro Vesuviano	H860		2	1813	528	301
B156	2b	6.132	2480389	4523998	Napoli	San Gennaro Vesuviano	H860		3	87	721	83
B156	2b	6.132	2480389	4523998	Napoli	San Gennaro Vesuviano	H860		3	1182	773	645
B156	2b	6.132	2480389	4523998	Napoli	San Gennaro Vesuviano	H860		3	1017	910	146
B156	2b	6.132	2480389	4523998	Napoli	San Gennaro Vesuviano	H860		3	1018	38	13
B156	2b	6.132	2480389	4523998	Napoli	San Gennaro Vesuviano	H860		3	1172	5.155	3.570
B156	2b	6.132	2480389	4523998	Napoli	San Gennaro Vesuviano	H860		3	1170	1.918	1.654
B156	2b	6.132	2480389	4523998	Napoli	San Gennaro Vesuviano	H860		3	1171	1.303	0
B156	2b	6.132	2480389	4523998	Napoli	San Gennaro Vesuviano	H860		3	37	15.350	21
B157	2b	1.707	2480472	4523166	Napoli	San Gennaro Vesuviano	H860		7	247	1.244	17
B157	2b	1.707	2480472	4523166	Napoli	San Gennaro Vesuviano	H860		7	1042	8.307	1.281
B157	2b	1.707	2480472	4523166	Napoli	San Gennaro Vesuviano	H860		7	248	664	0
B157	2b	1.707	2480472	4523166	Napoli	San Gennaro Vesuviano	H860		7	820	522	395
B157	2b	1.707	2480472	4523166	Napoli	San Gennaro Vesuviano	H860		7	822	389	1
B157	2b	1.707	2480472	4523166	Napoli	San Gennaro Vesuviano	H860		7	819	1.239	13
B158	2b	554	2481687	4528492	Napoli	San Paolo Bel Sito	I073		2	1493	2.922	208
B158	2b	554	2481687	4528492	Napoli	San Paolo Bel Sito	I073		2	1494	2.935	62
B158	2b	554	2481687	4528492	Napoli	San Paolo Bel Sito	I073		2	1380	5.615	80
B159	2b	642	2476910	4530453	Napoli	San Vitiliano	I391		5	300	2.593	15
B159	2b	642	2476910	4530453	Napoli	San Vitiliano	I391		5	577	1.622	25
B159	2b	642	2476910	4530453	Napoli	San Vitiliano	I391		5	301	962	547




Id Sito	Classe di rischio	Area totale del Sito (mq)	EPSG: 3004		Provincia	Comune	Codice comune	Sezione	Foglio	Particella	Superficie particella (mq)	Superficie intersezione (mq)
			Coordinata x	Coordinata y								
B159	2b	642	2476910	4530453	Napoli	San Vitaliano	I391		5	115	271	0
B159	2b	642	2476910	4530453	Napoli	San Vitaliano	I391		5	595	825	55
B159	2b	642	2476910	4530453	Napoli	San Vitaliano	I391		5	317	488	0
B160	2b	9.856	2463591	4526947	Napoli	Volla	M115		1	489	3.426	98
B162	2b	5.146	2463866	4526347	Napoli	Volla	M115		3	1235	1.558	916
B162	2b	5.146	2463866	4526347	Napoli	Volla	M115		3	1143	94	1
B162	2b	5.146	2463866	4526347	Napoli	Volla	M115		3	1142	1.800	35
B162	2b	5.146	2463866	4526347	Napoli	Volla	M115		3	774	489	139
B162	2b	5.146	2463866	4526347	Napoli	Volla	M115		3	1145	212	193
B162	2b	5.146	2463866	4526347	Napoli	Volla	M115		3	1237	1.603	1.322
B162	2b	5.146	2463866	4526347	Napoli	Volla	M115		3	1238	1.635	1.635
B162	2b	5.146	2463866	4526347	Napoli	Volla	M115		3	1236	1.351	579
B162	2b	5.146	2463866	4526347	Napoli	Volla	M115		3	1015	3.669	31
B162	2b	5.146	2463866	4526347	Napoli	Volla	M115		3	1239	594	297
B163	2b	2.895	2463961	4526188	Napoli	Volla	M115		3	476	3.977	2.891
B163	2b	2.895	2463961	4526188	Napoli	Volla	M115		3	1365	962	4
B164	2b	3.074	2482798	4534093	Napoli	Tufino	L460		1	753	1.656	583
B164	2b	3.074	2482798	4534093	Napoli	Tufino	L460		1	756	708	25
B164	2b	3.074	2482798	4534093	Napoli	Tufino	L460		1	927	123	118
B164	2b	3.074	2482798	4534093	Napoli	Tufino	L460		1	655	1.188	655
B164	2b	3.074	2482798	4534093	Napoli	Tufino	L460		1	757	837	834
B164	2b	3.074	2482798	4534093	Napoli	Tufino	L460		1	758	859	859
B165	2b	43.940	2454166	4544137	Caserta	San Tammaro	I261		10	5023	2.388	21
B165	2b	43.940	2454166	4544137	Caserta	San Tammaro	I261		10	5019	11.531	10.870
B165	2b	43.940	2454166	4544137	Caserta	San Tammaro	I261		10	5010	1.606	266
B165	2b	43.940	2454166	4544137	Caserta	San Tammaro	I261		10	5037	17.634	16.940
B165	2b	43.940	2454166	4544137	Caserta	San Tammaro	I261		10	5018	6.518	6.518
B165	2b	43.940	2454166	4544137	Caserta	San Tammaro	I261		10	5011	40	16
B165	2b	43.940	2454166	4544137	Caserta	San Tammaro	I261		10	52	20.320	296
B165	2b	43.940	2454166	4544137	Caserta	San Tammaro	I261		10	5009	75.537	270
B165	2b	43.940	2454166	4544137	Caserta	San Tammaro	I261		10	5017	5.046	5.046
B165	2b	43.940	2454166	4544137	Caserta	San Tammaro	I261		13	63	3.725	2




Id Sito	Classe di rischio	Area totale del Sito (mq)	EPSG: 3004		Provincia	Comune	Codice comune	Sezione	Foglio	Particella	Superficie particella (mq)	Superficie intersezione (mq)
			Coordinata x	Coordinata y								
B165	2b	43.940	2454166	4544137	Caserta	San Tammaro	1261	B	13	5109	153	73
B165	2b	43.940	2454166	4544137	Caserta	San Tammaro	1261	B	13	5106	4.217	1.144
B165	2b	43.940	2454166	4544137	Caserta	San Tammaro	1261	B	13	5105	27.732	6
B165	2b	43.940	2454166	4544137	Caserta	San Tammaro	1261	B	13	5108	1.183	691
B165	2b	43.940	2454166	4544137	Caserta	San Tammaro	1261	B	10	5038	1.474	1.474
B165	2b	43.940	2454166	4544137	Caserta	San Tammaro	1261	B	10	5039	7	7
B166	2b	3.065	2452302	4548404	Caserta	San Tammaro	1261	A	2	196	2.845	1.367
B166	2b	3.065	2452302	4548404	Caserta	San Tammaro	1261	A	2	195	2.869	1.698
B167	2b	17.221	2452799	4548404	Caserta	San Tammaro	1261	A	2	154	1.502	1.474
B167	2b	17.221	2452799	4548404	Caserta	San Tammaro	1261	A	2	65	7.220	7.213
B167	2b	17.221	2452799	4548404	Caserta	San Tammaro	1261	A	2	20	1.668	1.662
B167	2b	17.221	2452799	4548404	Caserta	San Tammaro	1261	A	2	98	3.375	301
B167	2b	17.221	2452799	4548404	Caserta	San Tammaro	1261	A	2	155	2.650	2.638
B167	2b	17.221	2452799	4548404	Caserta	San Tammaro	1261	A	2	115	3.301	3.291
B167	2b	17.221	2452799	4548404	Caserta	San Tammaro	1261	A	2	6	11.792	2
B167	2b	17.221	2452799	4548404	Caserta	San Tammaro	1261	A	2	19	6.158	476
B168	2b	10.566	2452013	4547581	Caserta	San Tammaro	1261	A	6	366	13.601	258
B168	2b	10.566	2452013	4547581	Caserta	San Tammaro	1261	A	6	612	1.471	1.377
B168	2b	10.566	2452013	4547581	Caserta	San Tammaro	1261	A	6	611	4.550	3.839
B168	2b	10.566	2452013	4547581	Caserta	San Tammaro	1261	A	6	614	837	516
B168	2b	10.566	2452013	4547581	Caserta	San Tammaro	1261	A	6	733	3.084	2.811
B168	2b	10.566	2452013	4547581	Caserta	San Tammaro	1261	A	6	5033	5.488	1.428
B168	2b	10.566	2452013	4547581	Caserta	San Tammaro	1261	A	6	365	21.724	336
B169	2b	896	2452848	4546681	Caserta	San Tammaro	1261	A	6	745	3.313	763
B169	2b	896	2452848	4546681	Caserta	San Tammaro	1261	A	6	746	6.949	133
B170	2b	7.516	2452582	4546297	Caserta	San Tammaro	1261	A	6	266	1.237	1.176
B170	2b	7.516	2452582	4546297	Caserta	San Tammaro	1261	A	6	182	3.160	3.063
B170	2b	7.516	2452582	4546297	Caserta	San Tammaro	1261	A	6	265	1.174	1.174
B170	2b	7.516	2452582	4546297	Caserta	San Tammaro	1261	A	6	150	1.103	1.103
B170	2b	7.516	2452582	4546297	Caserta	San Tammaro	1261	A	6	5633	3.178	49
B170	2b	7.516	2452582	4546297	Caserta	San Tammaro	1261	A	6	149	18.035	406
B170	2b	7.516	2452582	4546297	Caserta	San Tammaro	1261	A	6	661	3.672	1




Id Sito	Classe di rischio	Area totale del Sito (mq)	EPSG: 3004		Provincia	Comune	Codice comune	Sezione	Foglio	Particella	Superficie particella (mq)	Superficie intersezione (mq)
			Coordinata x	Coordinata y								
B170	2b	7.516	2452582	4546297	Caserta	San Tammaro	I261	A	6	183	3.445	394
B170	2b	7.516	2452582	4546297	Caserta	San Tammaro	I261	A	6	157	4.583	102
B170	2b	7.516	2452582	4546297	Caserta	San Tammaro	I261	A	6	570	2.209	48
B171	2b	19.698	2453724	4546287	Caserta	San Tammaro	I261	B	5	5026	1.769	34
B171	2b	19.698	2453724	4546287	Caserta	San Tammaro	I261	B	5	117	208	93
B171	2b	19.698	2453724	4546287	Caserta	San Tammaro	I261	B	5	31	32.270	147
B171	2b	19.698	2453724	4546287	Caserta	San Tammaro	I261	B	5	203	15.446	767
B171	2b	19.698	2453724	4546287	Caserta	San Tammaro	I261	B	5	5027	10.396	9.880
B171	2b	19.698	2453724	4546287	Caserta	San Tammaro	I261	B	5	5028	4.786	3.053
B171	2b	19.698	2453724	4546287	Caserta	San Tammaro	I261	B	5	28	6.102	5.724
B172	2b	17.711	2452162	4545526	Caserta	San Tammaro	I261	A	12	40	3.451	1.330
B172	2b	17.711	2452162	4545526	Caserta	San Tammaro	I261	A	12	16	34.173	786
B172	2b	17.711	2452162	4545526	Caserta	San Tammaro	I261	A	8	329	6.730	14
B172	2b	17.711	2452162	4545526	Caserta	San Tammaro	I261	A	12	41	21.567	14.803
B172	2b	17.711	2452162	4545526	Caserta	San Tammaro	I261	A	12	5078	17.757	792
B173	2b	1.845	2451593	4544110	Caserta	San Tammaro	I261	A	11	489	3.595	1.364
B173	2b	1.845	2451593	4544110	Caserta	San Tammaro	I261	A	11	423	11.225	463
B173	2b	1.845	2451593	4544110	Caserta	San Tammaro	I261	A	11	232	21.852	18
B174	2b	3.239	2462013	4546081	Caserta	Recale	H210		3	388	1.239	477
B174	2b	3.239	2462013	4546081	Caserta	Recale	H210		3	5078	2.846	2.205
B174	2b	3.239	2462013	4546081	Caserta	Recale	H210		3	5081	280	267
B175	2b	2.234	2461048	4545211	Caserta	Recale	H210		2	49	2.015	320
B175	2b	2.234	2461048	4545211	Caserta	Recale	H210		2	5019	72	5
B175	2b	2.234	2461048	4545211	Caserta	Recale	H210		2	5018	1.521	852
B175	2b	2.234	2461048	4545211	Caserta	Recale	H210		2	5017	4.151	825
B176	2b	347	2461610	4545548	Caserta	Recale	H210		1	66	4.792	7
B176	2b	347	2461610	4545548	Caserta	Recale	H210		1	5112	1.721	117
B176	2b	347	2461610	4545548	Caserta	Recale	H210		1	5111	1.749	222
B177	2b	8.237	2460874	4545021	Caserta	Recale	H210		2	45	3.377	2.085
B177	2b	8.237	2460874	4545021	Caserta	Recale	H210		2	345	1.540	1.091
B177	2b	8.237	2460874	4545021	Caserta	Recale	H210		2	220	1.607	24
B177	2b	8.237	2460874	4545021	Caserta	Recale	H210		2	46	809	124



Id Sito	Classe di rischio	Area totale del Sito (mq)	EPSG: 3004		Provincia	Comune	Codice comune	Sezione	Foglio	Particella	Superficie particella (mq)	Superficie intersezione (mq)
			Coordinata x	Coordinata y								
B177	2b	8.237	2460874	4545021	Caserta	Recale	H210		2	44	6.419	4.914
B178	2b	624	2462728	4544545	Caserta	Recale	H210		3	157	6.110	57
B178	2b	624	2462728	4544545	Caserta	Recale	H210		3	182	1.551	428
B178	2b	624	2462728	4544545	Caserta	Recale	H210		3	5195	2.955	94
B179	2b	5.588	2462831	4545000	Caserta	Recale	H210		3	511	2.257	1.259
B179	2b	5.588	2462831	4545000	Caserta	Recale	H210		3	350	303	10
B180	2b	707	2447795	4545574	Caserta	Santa Maria la Fossa	I247		24	78	14.701	364
B180	2b	707	2447795	4545574	Caserta	Santa Maria la Fossa	I247		24	84	1.591	343
B180	2b	707	2447795	4545574	Caserta	Santa Maria la Fossa	I247		28	46	582	111
B181	2b	4.326	2473658	4539635	Caserta	San Felice a Cancelli	H834	A	10	195	982	487
B181	2b	4.326	2473658	4539635	Caserta	San Felice a Cancelli	H834	B	2	5073	143	81
B181	2b	4.326	2473658	4539635	Caserta	San Felice a Cancelli	H834	B	2	5071	77	19
B181	2b	4.326	2473658	4539635	Caserta	San Felice a Cancelli	H834	B	2	5059	153	14
B181	2b	4.326	2473658	4539635	Caserta	San Felice a Cancelli	H834	B	2	5079	60	0
B181	2b	4.326	2473658	4539635	Caserta	San Felice a Cancelli	H834	A	10	5043	9	9
B181	2b	4.326	2473658	4539635	Caserta	San Felice a Cancelli	H834	A	10	5067	9	7
B181	2b	4.326	2473658	4539635	Caserta	San Felice a Cancelli	H834	A	10	5069	43	43
B181	2b	4.326	2473658	4539635	Caserta	San Felice a Cancelli	H834	A	10	5081	45	3
B181	2b	4.326	2473658	4539635	Caserta	San Felice a Cancelli	H834	A	10	5070	26	26
B181	2b	4.326	2473658	4539635	Caserta	San Felice a Cancelli	H834	A	10	5045	28	28
B181	2b	4.326	2473658	4539635	Caserta	San Felice a Cancelli	H834	A	10	5068	272	272
B181	2b	4.326	2473658	4539635	Caserta	San Felice a Cancelli	H834	A	10	420	393	337
B181	2b	4.326	2473658	4539635	Caserta	San Felice a Cancelli	H834	A	10	5044	1.717	52
B181	2b	4.326	2473658	4539635	Caserta	San Felice a Cancelli	H834	A	10	5066	3.037	1.609
B181	2b	4.326	2473658	4539635	Caserta	San Felice a Cancelli	H834	A	10	5080	1.696	0
B181	2b	4.326	2473658	4539635	Caserta	San Felice a Cancelli	H834	A	10	5042	1.718	187
B181	2b	4.326	2473658	4539635	Caserta	San Felice a Cancelli	H834	A	10	192	1.914	702
B182	2b	8.406	2472658	4538695	Caserta	San Felice a Cancelli	H834	A	4	5087	209	187
B182	2b	8.406	2472658	4538695	Caserta	San Felice a Cancelli	H834	A	4	272	3.792	1.288
B182	2b	8.406	2472658	4538695	Caserta	San Felice a Cancelli	H834	A	4	5090	263	0
B182	2b	8.406	2472658	4538695	Caserta	San Felice a Cancelli	H834	A	4	5097	485	295
B182	2b	8.406	2472658	4538695	Caserta	San Felice a Cancelli	H834	A	4	5086	490	212



Id Sito	Classe di rischio	Area totale del Sito (mq)	EPSG: 3004		Provincia	Comune	Codice comune	Sezione	Foglio	Particella	Superficie particella (mq)	Superficie intersezione (mq)
			Coordinata x	Coordinata y								
B182	2b	8.406	2472658	4538695	Caserta	San Felice a Cancello	H834	A	4	5088	2.357	2.023
B182	2b	8.406	2472658	4538695	Caserta	San Felice a Cancello	H834	A	4	5091	1.749	2
B182	2b	8.406	2472658	4538695	Caserta	San Felice a Cancello	H834	A	4	5129	576	1
B182	2b	8.406	2472658	4538695	Caserta	San Felice a Cancello	H834	A	4	5099	2.285	2.221
B182	2b	8.406	2472658	4538695	Caserta	San Felice a Cancello	H834	A	4	313	3.479	150
B182	2b	8.406	2472658	4538695	Caserta	San Felice a Cancello	H834	A	4	5098	199	195
B182	2b	8.406	2472658	4538695	Caserta	San Felice a Cancello	H834	A	4	5089	265	3
B182	2b	8.406	2472658	4538695	Caserta	San Felice a Cancello	H834	A	4	314	3.501	1.829
B183	2b	1.841	2473640	4540348	Caserta	San Felice a Cancello	H834	B	2	4	2.290	475
B183	2b	1.841	2473640	4540348	Caserta	San Felice a Cancello	H834	B	2	7	26	26
B183	2b	1.841	2473640	4540348	Caserta	San Felice a Cancello	H834	B	2	5	2.022	549
B183	2b	1.841	2473640	4540348	Caserta	San Felice a Cancello	H834	B	2	6	2.216	770
B184	2b	28.585	2475840	4539832	Caserta	San Felice a Cancello	H834	A	19	240	2.595	1.987
B184	2b	28.585	2475840	4539832	Caserta	San Felice a Cancello	H834	A	19	75	9.578	2.387
B184	2b	28.585	2475840	4539832	Caserta	San Felice a Cancello	H834	A	19	663	2.635	48
B184	2b	28.585	2475840	4539832	Caserta	San Felice a Cancello	H834	A	19	664	2.702	97
B184	2b	28.585	2475840	4539832	Caserta	San Felice a Cancello	H834	A	19	312	5.122	3.916
B184	2b	28.585	2475840	4539832	Caserta	San Felice a Cancello	H834	A	19	198	975	292
B184	2b	28.585	2475840	4539832	Caserta	San Felice a Cancello	H834	A	19	5186	3.356	16
B184	2b	28.585	2475840	4539832	Caserta	San Felice a Cancello	H834	A	19	76	3.355	2.354
B184	2b	28.585	2475840	4539832	Caserta	San Felice a Cancello	H834	A	19	253	3.559	2.552
B184	2b	28.585	2475840	4539832	Caserta	San Felice a Cancello	H834	A	19	5403	760	47
B184	2b	28.585	2475840	4539832	Caserta	San Felice a Cancello	H834	A	19	77	1.736	1.336
B184	2b	28.585	2475840	4539832	Caserta	San Felice a Cancello	H834	A	19	78	1.334	1.025
B184	2b	28.585	2475840	4539832	Caserta	San Felice a Cancello	H834	A	19	79	3.984	3.116
B184	2b	28.585	2475840	4539832	Caserta	San Felice a Cancello	H834	A	19	239	1.313	1.023
B184	2b	28.585	2475840	4539832	Caserta	San Felice a Cancello	H834	A	19	313	9.539	6.742
B184	2b	28.585	2475840	4539832	Caserta	San Felice a Cancello	H834	A	19	314	2.674	390
B184	2b	28.585	2475840	4539832	Caserta	San Felice a Cancello	H834	A	19	5073	3.323	101
B185	2b	4.100	2451601	4550329	Capua	Capua	B715		33	33	8.284	4
B186	2b	1.093	2455554	4553509	Caserta	Capua	B715		7	9	158.457	1.084
B186	2b	1.093	2455554	4553509	Caserta	Capua	B715		7	19	28.808	7




Id Sito	Classe di rischio	Area totale del Sito (mq)	EPSG: 3004		Provincia	Comune	Codice comune	Sezione	Foglio	Particella	Superficie particella (mq)	Superficie intersezione (mq)
			Coordinata x	Coordinata y								
B187	2b	1.908	2462451	4554216	Caserta	Capua	B715		2	60	16.676	388
B187	2b	1.908	2462451	4554216	Caserta	Capua	B715		2	145	1.561	1.520
B188	2b	8.040	2453785	4549981	Caserta	Capua	B715		40	5064	203.371	8.040
B189	2b	4.146	2452569	4552729	Caserta	Capua	B715		12	5063	4.293	3.686
B189	2b	4.146	2452569	4552729	Caserta	Capua	B715		12	5141	11.014	420
B189	2b	4.146	2452569	4552729	Caserta	Capua	B715		12	84	4.880	10
B189	2b	4.146	2452569	4552729	Caserta	Capua	B715		12	136	5.099	31
B192	2b	6.910	2447469	4549709	Caserta	Santa Maria la Fossa	I247		7	15	8.646	29
B192	2b	6.910	2447469	4549709	Caserta	Santa Maria la Fossa	I247		7	17	3.004	2.775
B192	2b	6.910	2447469	4549709	Caserta	Santa Maria la Fossa	I247		7	31	20.542	396
B192	2b	6.910	2447469	4549709	Caserta	Santa Maria la Fossa	I247		7	16	4.110	989
B192	2b	6.910	2447469	4549709	Caserta	Santa Maria la Fossa	I247		7	88	12.756	660
B193	2b	7.195	2448514	4549934	Caserta	Capua	B715		30	213	5.374	1.834
B193	2b	7.195	2448514	4549934	Caserta	Capua	B715		30	204	3.382	796
B193	2b	7.195	2448514	4549934	Caserta	Capua	B715		30	88	4.901	1.660
B193	2b	7.195	2448514	4549934	Caserta	Capua	B715		30	87	3.064	1.033
B193	2b	7.195	2448514	4549934	Caserta	Capua	B715		30	90	2.463	124
B193	2b	7.195	2448514	4549934	Caserta	Capua	B715		30	86	3.565	532
B193	2b	7.195	2448514	4549934	Caserta	Capua	B715		30	89	3.616	1.150
B193	2b	7.195	2448514	4549934	Caserta	Capua	B715		30	85	3.691	66
B194	2b	3.624	2448442	4549735	Caserta	Capua	B715		30	80	2.227	333
B194	2b	3.624	2448442	4549735	Caserta	Capua	B715		30	79	2.111	12
B194	2b	3.624	2448442	4549735	Caserta	Capua	B715		30	83	1.537	353
B194	2b	3.624	2448442	4549735	Caserta	Capua	B715		30	81	4.663	1.205
B194	2b	3.624	2448442	4549735	Caserta	Capua	B715		30	212	1.504	360
B194	2b	3.624	2448442	4549735	Caserta	Capua	B715		30	85	3.691	484
B194	2b	3.624	2448442	4549735	Caserta	Capua	B715		30	82	2.228	594
B194	2b	3.624	2448442	4549735	Caserta	Capua	B715		30	84	1.365	254
B194	2b	3.624	2448442	4549735	Caserta	Capua	B715		30	86	3.565	29
B195	2b	3.475	2447039	4549799	Caserta	Santa Maria la Fossa	I247		7	63	1.262	563
B195	2b	3.475	2447039	4549799	Caserta	Santa Maria la Fossa	I247		7	7	3.531	1.481
B195	2b	3.475	2447039	4549799	Caserta	Santa Maria la Fossa	I247		7	6	5.704	685




Id Sito	Classe di rischio	Area totale del Sito (mq)	EPSG: 3004		Provincia	Comune	Codice comune	Sezione	Foglio	Particella	Superficie particella (mq)	Superficie intersezione (mq)
			Coordinata x	Coordinata y								
B195	2b	3.475	2447039	4549799	Caserta	Santa Maria la Fossa	I247		7	8	4.493	6
B196	2b	7.043	2448546	4549800	Caserta	Capua	B715		30	94	5.026	5
B196	2b	7.043	2448546	4549800	Caserta	Capua	B715		30	91	3.213	792
B196	2b	7.043	2448546	4549800	Caserta	Capua	B715		30	205	3.579	209
B196	2b	7.043	2448546	4549800	Caserta	Capua	B715		30	90	2.463	436
B196	2b	7.043	2448546	4549800	Caserta	Capua	B715		30	93	4.290	618
B196	2b	7.043	2448546	4549800	Caserta	Capua	B715		30	87	3.064	349
B196	2b	7.043	2448546	4549800	Caserta	Capua	B715		30	88	4.901	694
B196	2b	7.043	2448546	4549800	Caserta	Capua	B715		30	213	5.374	995
B196	2b	7.043	2448546	4549800	Caserta	Capua	B715		30	92	7.540	1.597
B196	2b	7.043	2448546	4549800	Caserta	Capua	B715		30	204	3.382	145
B196	2b	7.043	2448546	4549800	Caserta	Capua	B715		30	194	1.784	405
B196	2b	7.043	2448546	4549800	Caserta	Capua	B715		30	89	3.616	798
B197	2b	1.530	2453636	4549865	Caserta	Capua	B715		40	357	84	41
B197	2b	1.530	2453636	4549865	Caserta	Capua	B715		40	331	223	13
B197	2b	1.530	2453636	4549865	Caserta	Capua	B715		40	126	2.718	701
B197	2b	1.530	2453636	4549865	Caserta	Capua	B715		40	358	5.124	731
B198	2b	12.595	2453923	4549665	Caserta	Capua	B715		40	5104	2.640	2.611
B198	2b	12.595	2453923	4549665	Caserta	Capua	B715		40	5006	178	111
B198	2b	12.595	2453923	4549665	Caserta	Capua	B715		40	32	3.922	203
B198	2b	12.595	2453923	4549665	Caserta	Capua	B715		40	5105	2.173	2.101
B198	2b	12.595	2453923	4549665	Caserta	Capua	B715		40	5116	8.297	26
B198	2b	12.595	2453923	4549665	Caserta	Capua	B715		40	5018	509	438
B198	2b	12.595	2453923	4549665	Caserta	Capua	B715		40	5136	3.128	0
B198	2b	12.595	2453923	4549665	Caserta	Capua	B715		40	5017	2.282	2.282
B198	2b	12.595	2453923	4549665	Caserta	Capua	B715		40	5057	8.347	237
B198	2b	12.595	2453923	4549665	Caserta	Capua	B715		40	5075	1.585	1.211
B198	2b	12.595	2453923	4549665	Caserta	Capua	B715		40	5023	2.592	2.592
B198	2b	12.595	2453923	4549665	Caserta	Capua	B715		40	5016	490	363
B198	2b	12.595	2453923	4549665	Caserta	Capua	B715		40	5064	203.371	3
B198	2b	12.595	2453923	4549665	Caserta	Capua	B715		40	5024	22	22
B198	2b	12.595	2453923	4549665	Caserta	Capua	B715		40	5007	44	13




Id Sito	Classe di rischio	Area totale del Sito (mq)	EPSG: 3004		Provincia	Comune	Codice comune	Sezione	Foglio	Particella	Superficie particella (mq)	Superficie intersezione (mq)
			Coordinata x	Coordinata y								
B198	2b	12.595	2453923	4549665	Caserta	Capua	B715		40	174	247	246
B198	2b	12.595	2453923	4549665	Caserta	Capua	B715		40	131	2.030	136
B199	2b	5.788	2454232	4549519	Caserta	Capua	B715		40	58	102.160	5.788
B200	2b	14.488	2453482	4549493	Caserta	Capua	B715		40	400	3.846	39
B200	2b	14.488	2453482	4549493	Caserta	Capua	B715		40	5138	8.505	0
B200	2b	14.488	2453482	4549493	Caserta	Capua	B715		40	221	1.643	1.617
B200	2b	14.488	2453482	4549493	Caserta	Capua	B715		40	5093	9.104	6.416
B200	2b	14.488	2453482	4549493	Caserta	Capua	B715		40	146	3.271	27
B200	2b	14.488	2453482	4549493	Caserta	Capua	B715		40	144	3.201	3.130
B200	2b	14.488	2453482	4549493	Caserta	Capua	B715		40	143	3.438	3.258
B202	2b	3.979	2454720	4551658	Caserta	Capua	B715		10	137	3.325	155
B202	2b	3.979	2454720	4551658	Caserta	Capua	B715		10	43	338	4
B202	2b	3.979	2454720	4551658	Caserta	Capua	B715		10	112	3.737	658
B202	2b	3.979	2454720	4551658	Caserta	Capua	B715		10	48	252	189
B202	2b	3.979	2454720	4551658	Caserta	Capua	B715		10	54	32.715	2
B202	2b	3.979	2454720	4551658	Caserta	Capua	B715		10	40	127	127
B202	2b	3.979	2454720	4551658	Caserta	Capua	B715		10	31	5.983	88
B202	2b	3.979	2454720	4551658	Caserta	Capua	B715		10	39	91	91
B202	2b	3.979	2454720	4551658	Caserta	Capua	B715		10	41	767	333
B202	2b	3.979	2454720	4551658	Caserta	Capua	B715		10	111	11.117	372
B202	2b	3.979	2454720	4551658	Caserta	Capua	B715		10	53	1.836	1.786
B203	2b	14.921	2456912	4551926	Caserta	Capua	B715		8	5170	2.142	94
B203	2b	14.921	2456912	4551926	Caserta	Capua	B715		8	79	2.611	344
B203	2b	14.921	2456912	4551926	Caserta	Capua	B715		8	169	378	217
B203	2b	14.921	2456912	4551926	Caserta	Capua	B715		8	77	156	97
B203	2b	14.921	2456912	4551926	Caserta	Capua	B715		8	411	3.508	60
B203	2b	14.921	2456912	4551926	Caserta	Capua	B715		8	168	71	71
B203	2b	14.921	2456912	4551926	Caserta	Capua	B715		8	417	7.209	339
B203	2b	14.921	2456912	4551926	Caserta	Capua	B715		8	235	9.617	501
B203	2b	14.921	2456912	4551926	Caserta	Capua	B715		8	5171	3.477	2.912
B203	2b	14.921	2456912	4551926	Caserta	Capua	B715		8	5207	1.551	47
B203	2b	14.921	2456912	4551926	Caserta	Capua	B715		8	5208	2.886	2.886




Id Sito	Classe di rischio	Area totale del Sito (mq)	EPSG: 3004		Provincia	Comune	Codice comune	Sezione	Foglio	Particella	Superficie particella (mq)	Superficie intersezione (mq)
			Coordinata x	Coordinata y								
B203	2b	14.921	2456912	4551926	Caserta	Capua	B715		8	81	4.106	151
B203	2b	14.921	2456912	4551926	Caserta	Capua	B715		8	5036	2.482	2.482
B203	2b	14.921	2456912	4551926	Caserta	Capua	B715		8	5037	3.751	608
B203	2b	14.921	2456912	4551926	Caserta	Capua	B715		8	5086	1.706	353
B203	2b	14.921	2456912	4551926	Caserta	Capua	B715		8	5223	5.829	3.584
B204	2b	7.190	2454889	4551343	Caserta	Capua	B715		10	113	82	82
B204	2b	7.190	2454889	4551343	Caserta	Capua	B715		10	75	2.414	1.611
B204	2b	7.190	2454889	4551343	Caserta	Capua	B715		10	68	94	94
B204	2b	7.190	2454889	4551343	Caserta	Capua	B715		10	66	3.337	3.121
B204	2b	7.190	2454889	4551343	Caserta	Capua	B715		10	116	1.845	1.174
B204	2b	7.190	2454889	4551343	Caserta	Capua	B715		10	55	3.537	57
B204	2b	7.190	2454889	4551343	Caserta	Capua	B715		10	65	2.827	0
B205	2b	1.005	2448570	4550952	Caserta	Capua	B715		27	157	975	20
B205	2b	1.005	2448570	4550952	Caserta	Capua	B715		27	59	9.999	254
B205	2b	1.005	2448570	4550952	Caserta	Capua	B715		27	61	5.812	731
B206	2b	2.804	2450674	4551038	Caserta	Capua	B715		32	123	11.322	187
B206	2b	2.804	2450674	4551038	Caserta	Capua	B715		32	5079	7.196	1.728
B206	2b	2.804	2450674	4551038	Caserta	Capua	B715		32	5081	2.221	889
B207	2b	10.137	2449578	4551429	Caserta	Capua	B715		31	5114	138	7
B208	2b	7.526	2451750	4551160	Caserta	Capua	B715		33	52	721	0
B208	2b	7.526	2451750	4551160	Caserta	Capua	B715		33	17	9.627	5.303
B208	2b	7.526	2451750	4551160	Caserta	Capua	B715		33	70	1.098	600
B208	2b	7.526	2451750	4551160	Caserta	Capua	B715		33	15	3.423	802
B208	2b	7.526	2451750	4551160	Caserta	Capua	B715		33	54	11.113	140
B210	2b	12.859	2455430	4550925	Caserta	Capua	B715		36	5069	931	75
B210	2b	12.859	2455430	4550925	Caserta	Capua	B715		36	322	118	1
B210	2b	12.859	2455430	4550925	Caserta	Capua	B715		36	4	7.008	6.495
B210	2b	12.859	2455430	4550925	Caserta	Capua	B715		36	47	3.447	1.183
B210	2b	12.859	2455430	4550925	Caserta	Capua	B715		36	176	395	277
B210	2b	12.859	2455430	4550925	Caserta	Capua	B715		36	3	1.815	91
B210	2b	12.859	2455430	4550925	Caserta	Capua	B715		36	324	21	21
B210	2b	12.859	2455430	4550925	Caserta	Capua	B715		36	325	55	41




Id Sito	Classe di rischio	Area totale del Sito (mq)	EPSG: 3004		Provincia	Comune	Codice comune	Sezione	Foglio	Particella	Superficie particella (mq)	Superficie intersezione (mq)
			Coordinata x	Coordinata y								
B210	2b	12.859	2455430	4550925	Caserta	Capua	B715		36	216	2.890	2.479
B210	2b	12.859	2455430	4550925	Caserta	Capua	B715		36	319	750	2
B210	2b	12.859	2455430	4550925	Caserta	Capua	B715		36	5067	23.554	2.169
B210	2b	12.859	2455430	4550925	Caserta	Capua	B715		36	92	5.757	23
B211	2b	18.725	2457311	4550639	Caserta	Capua	B715		44	277	1.157	333
B211	2b	18.725	2457311	4550639	Caserta	Capua	B715		37	404	2.026	46
B211	2b	18.725	2457311	4550639	Caserta	Capua	B715		37	70	20.362	4.404
B211	2b	18.725	2457311	4550639	Caserta	Capua	B715		37	5058	1.859	72
B211	2b	18.725	2457311	4550639	Caserta	Capua	B715		44	103	19.064	1.238
B211	2b	18.725	2457311	4550639	Caserta	Capua	B715		44	120	674	312
B211	2b	18.725	2457311	4550639	Caserta	Capua	B715		44	5035	943	943
B211	2b	18.725	2457311	4550639	Caserta	Capua	B715		44	5058	3.035	2.477
B211	2b	18.725	2457311	4550639	Caserta	Capua	B715		44	124	610	610
B211	2b	18.725	2457311	4550639	Caserta	Capua	B715		44	5028	785	760
B211	2b	18.725	2457311	4550639	Caserta	Capua	B715		37	5059	1.549	77
B211	2b	18.725	2457311	4550639	Caserta	Capua	B715		44	5036	327	266
B211	2b	18.725	2457311	4550639	Caserta	Capua	B715		44	480	349	12
B211	2b	18.725	2457311	4550639	Caserta	Capua	B715		44	321	507	89
B211	2b	18.725	2457311	4550639	Caserta	Capua	B715		44	327	367	271
B211	2b	18.725	2457311	4550639	Caserta	Capua	B715		44	5029	453	37
B211	2b	18.725	2457311	4550639	Caserta	Capua	B715		44	276	1.388	88
B211	2b	18.725	2457311	4550639	Caserta	Capua	B715		44	5051	498	12
B211	2b	18.725	2457311	4550639	Caserta	Capua	B715		44	369	6.902	3.136
B211	2b	18.725	2457311	4550639	Caserta	Capua	B715		44	366	4.173	1.446
B211	2b	18.725	2457311	4550639	Caserta	Capua	B715		44	331	618	412
B211	2b	18.725	2457311	4550639	Caserta	Capua	B715		44	5297	3.077	2
B211	2b	18.725	2457311	4550639	Caserta	Capua	B715		44	325	303	302
B211	2b	18.725	2457311	4550639	Caserta	Capua	B715		44	332	1.089	143
B211	2b	18.725	2457311	4550639	Caserta	Capua	B715		44	368	6.770	241
B211	2b	18.725	2457311	4550639	Caserta	Capua	B715		44	329	438	438
B211	2b	18.725	2457311	4550639	Caserta	Capua	B715		44	119	55	55
B211	2b	18.725	2457311	4550639	Caserta	Capua	B715		44	5327	3.111	13




Id Sito	Classe di rischio	Area totale del Sito (mq)	EPSG: 3004		Provincia	Comune	Codice comune	Sezione	Foglio	Particella	Superficie particella (mq)	Superficie intersezione (mq)
			Coordinata x	Coordinata y								
B211	2b	18.725	2457311	4550639	Caserta	Capua	B715		44	118	253	253
B212	2b	18.656	2456254	4550077	Caserta	Capua	B715		37	5006	181	141
B212	2b	18.656	2456254	4550077	Caserta	Capua	B715		37	5024	64	21
B212	2b	18.656	2456254	4550077	Caserta	Capua	B715		37	5008	205	94
B214	2b	17.287	2457551	4550270	Caserta	Santa Maria Capua Vetere	I234		2	5340	1.778	0
B214	2b	17.287	2457551	4550270	Caserta	Santa Maria Capua Vetere	I234		2	5339	6.903	6.331
B214	2b	17.287	2457551	4550270	Caserta	Santa Maria Capua Vetere	I234		2	11	8.456	8.455
B214	2b	17.287	2457551	4550270	Caserta	Santa Maria Capua Vetere	I234		2	4	119	28
B214	2b	17.287	2457551	4550270	Caserta	Santa Maria Capua Vetere	I234		2	5260	29	29
B214	2b	17.287	2457551	4550270	Caserta	Santa Maria Capua Vetere	I234		2	5259	1.886	1.886
B215	2b	8.156	2455379	4549371	Caserta	Capua	B715		42	5061	7.869	1.723
B215	2b	8.156	2455379	4549371	Caserta	Capua	B715		42	144	19.100	139
B215	2b	8.156	2455379	4549371	Caserta	Capua	B715		42	5060	6.662	6.255
B215	2b	8.156	2455379	4549371	Caserta	Capua	B715		42	5062	434	13
B215	2b	8.156	2455379	4549371	Caserta	Capua	B715		42	5165	9.207	2
B216	2b	21.632	2455536	4549322	Caserta	Capua	B715		42	327	7.896	2.528
B216	2b	21.632	2455536	4549322	Caserta	Capua	B715		42	144	19.100	378
B216	2b	21.632	2455536	4549322	Caserta	Santa Maria Capua Vetere	I234		3	5240	7.337	7.031
B216	2b	21.632	2455536	4549322	Caserta	Santa Maria Capua Vetere	I234		3	5241	172	45
B216	2b	21.632	2455536	4549322	Caserta	Santa Maria Capua Vetere	I234		3	5238	4.960	4.960
B216	2b	21.632	2455536	4549322	Caserta	Santa Maria Capua Vetere	I234		3	5239	1.195	401
B216	2b	21.632	2455536	4549322	Caserta	Santa Maria Capua Vetere	I234		3	6	31.495	29
B216	2b	21.632	2455536	4549322	Caserta	Capua	B715		42	5062	434	421
B216	2b	21.632	2455536	4549322	Caserta	Capua	B715		42	326	2.069	2.069
B216	2b	21.632	2455536	4549322	Caserta	Capua	B715		42	5061	7.869	2.523
B217	2b	10.385	2455707	4548827	Caserta	Santa Maria Capua Vetere	I234		3	5093	2.591	0
B217	2b	10.385	2455707	4548827	Caserta	Santa Maria Capua Vetere	I234		3	36	14.000	1
B217	2b	10.385	2455707	4548827	Caserta	Santa Maria Capua Vetere	I234		3	62	4.928	1.102
B217	2b	10.385	2455707	4548827	Caserta	Santa Maria Capua Vetere	I234		3	26	9.979	346
B217	2b	10.385	2455707	4548827	Caserta	Santa Maria Capua Vetere	I234		3	5090	4.872	1.613
B217	2b	10.385	2455707	4548827	Caserta	Santa Maria Capua Vetere	I234		3	X5093	1.934	1.934
B217	2b	10.385	2455707	4548827	Caserta	Santa Maria Capua Vetere	I234		3	5092	1.215	10




Id Sito	Classe di rischio	Area totale del Sito (mq)	EPSG: 3004		Provincia	Comune	Codice comune	Sezione	Foglio	Particella	Superficie particella (mq)	Superficie intersezione (mq)
			Coordinata x	Coordinata y								
B217	2b	10.385	2455707	4548827	Caserta	Santa Maria Capua Vetere	1234		3	24	15.429	4.925
B218	2b	7.344	2456128	4548459	Caserta	Santa Maria Capua Vetere	1234		4	11	3.260	2.937
B218	2b	7.344	2456128	4548459	Caserta	Santa Maria Capua Vetere	1234		4	17	152	33
B218	2b	7.344	2456128	4548459	Caserta	Santa Maria Capua Vetere	1234		4	146	3.096	2.423
B218	2b	7.344	2456128	4548459	Caserta	Santa Maria Capua Vetere	1234		4	18	13.366	73
B218	2b	7.344	2456128	4548459	Caserta	Santa Maria Capua Vetere	1234		4	15	1.188	214
B218	2b	7.344	2456128	4548459	Caserta	Santa Maria Capua Vetere	1234		4	29	9.350	16
B218	2b	7.344	2456128	4548459	Caserta	Santa Maria Capua Vetere	1234		3	51	7.889	579
B219	2b	1.212	2454998	4549473	Caserta	Capua	B715		42	30	1.583	98
B219	2b	1.212	2454998	4549473	Caserta	Capua	B715		42	42	557	60
B219	2b	1.212	2454998	4549473	Caserta	Capua	B715		42	5180	1.468	804
B219	2b	1.212	2454998	4549473	Caserta	Capua	B715		42	5181	6.212	249
B220	2b	13.209	2455308	4549219	Caserta	Capua	B715		42	5165	9.207	6.416
B220	2b	13.209	2455308	4549219	Caserta	Capua	B715		42	5269	708	20
B220	2b	13.209	2455308	4549219	Caserta	Capua	B715		42	5133	3.263	700
B220	2b	13.209	2455308	4549219	Caserta	Capua	B715		42	5023	4.152	3.963
B220	2b	13.209	2455308	4549219	Caserta	Capua	B715		42	5021	714	355
B220	2b	13.209	2455308	4549219	Caserta	Capua	B715		42	342	1.455	24
B220	2b	13.209	2455308	4549219	Caserta	Capua	B715		42	5327	11.771	360
B220	2b	13.209	2455308	4549219	Caserta	Capua	B715		42	144	19.100	371
B220	2b	13.209	2455308	4549219	Caserta	Capua	B715		42	5060	6.662	5
B220	2b	13.209	2455308	4549219	Caserta	Capua	B715		42	5164	9.516	89
B220	2b	13.209	2455308	4549219	Caserta	Capua	B715		42	341	811	163
B220	2b	13.209	2455308	4549219	Caserta	Capua	B715		42	65	157	63
B220	2b	13.209	2455308	4549219	Caserta	Capua	B715		42	5017	252	152
B220	2b	13.209	2455308	4549219	Caserta	Capua	B715		42	329	2.239	235
B221	2b	3.108	2456537	4548279	Caserta	Santa Maria Capua Vetere	1234		4	23	6.956	399
B221	2b	3.108	2456537	4548279	Caserta	Santa Maria Capua Vetere	1234		4	55	2.706	2.596
B221	2b	3.108	2456537	4548279	Caserta	Santa Maria Capua Vetere	1234		4	200	2.693	83
B221	2b	3.108	2456537	4548279	Caserta	Santa Maria Capua Vetere	1234		4	201	133	31
B222	2b	17.104	2457472	4547027	Caserta	Santa Maria Capua Vetere	1234		8	1116	3.745	3.434
B222	2b	17.104	2457472	4547027	Caserta	Santa Maria Capua Vetere	1234		8	509	1.618	145



Id Sito	Classe di rischio	Area totale del Sito (mq)	EPSG: 3004		Provincia	Comune	Codice comune	Sezione	Foglio	Particella	Superficie particella (mq)	Superficie intersezione (mq)
			Coordinata x	Coordinata y								
B222	2b	17.104	2457472	4547027	Caserta	Santa Maria Capua Vetere	1234		8	475	592	9
B222	2b	17.104	2457472	4547027	Caserta	Santa Maria Capua Vetere	1234		8	5129	1.271	1.134
B222	2b	17.104	2457472	4547027	Caserta	Santa Maria Capua Vetere	1234		8	7	451	59
B222	2b	17.104	2457472	4547027	Caserta	Santa Maria Capua Vetere	1234		8	5335	365	25
B222	2b	17.104	2457472	4547027	Caserta	Santa Maria Capua Vetere	1234		8	5133	877	687
B222	2b	17.104	2457472	4547027	Caserta	Santa Maria Capua Vetere	1234		8	477	1.025	238
B222	2b	17.104	2457472	4547027	Caserta	Santa Maria Capua Vetere	1234		8	30	2.914	110
B222	2b	17.104	2457472	4547027	Caserta	Santa Maria Capua Vetere	1234		8	5125	1.179	484
B222	2b	17.104	2457472	4547027	Caserta	Santa Maria Capua Vetere	1234		14	2250	32.056	835
B222	2b	17.104	2457472	4547027	Caserta	Santa Maria Capua Vetere	1234		8	5121	3.246	155
B222	2b	17.104	2457472	4547027	Caserta	Santa Maria Capua Vetere	1234		8	5394	417	1
B222	2b	17.104	2457472	4547027	Caserta	Santa Maria Capua Vetere	1234		8	5161	812	23
B222	2b	17.104	2457472	4547027	Caserta	Santa Maria Capua Vetere	1234		8	467	6.137	260
B222	2b	17.104	2457472	4547027	Caserta	Santa Maria Capua Vetere	1234		8	5153	655	237
B222	2b	17.104	2457472	4547027	Caserta	Santa Maria Capua Vetere	1234		8	3	192	190
B222	2b	17.104	2457472	4547027	Caserta	Santa Maria Capua Vetere	1234		8	5126	678	9
B222	2b	17.104	2457472	4547027	Caserta	Santa Maria Capua Vetere	1234		8	4	1.633	194
B222	2b	17.104	2457472	4547027	Caserta	Santa Maria Capua Vetere	1234		8	5158	2.099	1.543
B222	2b	17.104	2457472	4547027	Caserta	Santa Maria Capua Vetere	1234		8	5162	1.769	31
B223	2b	1.715	2456245	4546660	Caserta	Santa Maria Capua Vetere	1234		7	329	362	111
B223	2b	1.715	2456245	4546660	Caserta	Santa Maria Capua Vetere	1234		7	310	1.557	42
B223	2b	1.715	2456245	4546660	Caserta	Santa Maria Capua Vetere	1234		7	62	2.848	529
B223	2b	1.715	2456245	4546660	Caserta	Santa Maria Capua Vetere	1234		7	528	443	163
B223	2b	1.715	2456245	4546660	Caserta	Santa Maria Capua Vetere	1234		7	161	603	250
B223	2b	1.715	2456245	4546660	Caserta	Santa Maria Capua Vetere	1234		7	522	526	41
B223	2b	1.715	2456245	4546660	Caserta	Santa Maria Capua Vetere	1234		7	5125	2.935	579
B224	2b	463	2455801	4546355	Caserta	Santa Maria Capua Vetere	1234		6	113	952	424
B224	2b	463	2455801	4546355	Caserta	Santa Maria Capua Vetere	1234		6	49	43.192	0
B225	2b	7.958	2457615	4545255	Caserta	Santa Maria Capua Vetere	1234		10	65	81.418	467
B225	2b	7.958	2457615	4545255	Caserta	Santa Maria Capua Vetere	1234		10	39	3.181	37
B225	2b	7.958	2457615	4545255	Caserta	Santa Maria Capua Vetere	1234		10	132	3.130	69
B225	2b	7.958	2457615	4545255	Caserta	Santa Maria Capua Vetere	1234		10	49	3.589	254



Id Sito	Classe di rischio	Area totale del Sito (mq)	EPSG: 3004		Provincia	Comune	Codice comune	Sezione	Foglio	Particella	Superficie particella (mq)	Superficie intersezione (mq)
			Coordinata x	Coordinata y								
B225	2b	7.958	2457615	4545255	Caserta	Santa Maria Capua Vetere	I234		10	106	3.561	238
B225	2b	7.958	2457615	4545255	Caserta	Santa Maria Capua Vetere	I234		10	28	6.908	3
B226	2b	7.865	2464016	4542301	Caserta	San Marco Evangelista	F043		2	5072	13.945	461
B226	2b	7.865	2464016	4542301	Caserta	San Marco Evangelista	F043		2	5107	6.141	5.939
B226	2b	7.865	2464016	4542301	Caserta	San Marco Evangelista	F043		2	5150	5.010	150
B226	2b	7.865	2464016	4542301	Caserta	San Marco Evangelista	F043		2	5176	23.983	513
B226	2b	7.865	2464016	4542301	Caserta	San Marco Evangelista	F043		2	5163	7.936	801
B227	2b	16.635	2465236	4543934	Caserta	San Nicola la Strada	I056		5	5247	1.616	59
B227	2b	16.635	2465236	4543934	Caserta	San Nicola la Strada	I056		5	5367	2.849	78
B227	2b	16.635	2465236	4543934	Caserta	San Nicola la Strada	I056		5	5398	2.974	14
B227	2b	16.635	2465236	4543934	Caserta	San Nicola la Strada	I056		5	5246	1.667	133
B227	2b	16.635	2465236	4543934	Caserta	San Nicola la Strada	I056		5	48	6.313	5.838
B227	2b	16.635	2465236	4543934	Caserta	San Nicola la Strada	I056		5	5364	1.760	1.521
B227	2b	16.635	2465236	4543934	Caserta	San Nicola la Strada	I056		5	185	3.373	215
B227	2b	16.635	2465236	4543934	Caserta	San Nicola la Strada	I056		5	5365	45	45
B227	2b	16.635	2465236	4543934	Caserta	San Nicola la Strada	I056		5	5366	355	247
B227	2b	16.635	2465236	4543934	Caserta	San Nicola la Strada	I056		5	378	11.158	5
B227	2b	16.635	2465236	4543934	Caserta	San Nicola la Strada	I056		5	429	157	140
B227	2b	16.635	2465236	4543934	Caserta	San Nicola la Strada	I056		5	5363	4.195	3.905
B227	2b	16.635	2465236	4543934	Caserta	San Nicola la Strada	I056		5	5248	1.122	5
B227	2b	16.635	2465236	4543934	Caserta	San Nicola la Strada	I056		5	5318	3.204	27
B227	2b	16.635	2465236	4543934	Caserta	San Nicola la Strada	I056		5	5314	4.197	4.191
B228	2b	23.312	2464568	4541977	Caserta	San Marco Evangelista	F043		2	5051	16.590	9.988
B228	2b	23.312	2464568	4541977	Caserta	San Marco Evangelista	F043		2	282	222	222
B228	2b	23.312	2464568	4541977	Caserta	San Marco Evangelista	F043		2	277	563	563
B228	2b	23.312	2464568	4541977	Caserta	San Marco Evangelista	F043		2	5065	93	56
B228	2b	23.312	2464568	4541977	Caserta	San Marco Evangelista	F043		2	5058	1.038	11
B228	2b	23.312	2464568	4541977	Caserta	San Marco Evangelista	F043		2	184	1.211	1.184
B228	2b	23.312	2464568	4541977	Caserta	San Marco Evangelista	E791	A	17	471	4.183	568
B228	2b	23.312	2464568	4541977	Caserta	San Marco Evangelista	E791	A	17	26	3.070	73
B228	2b	23.312	2464568	4541977	Caserta	San Marco Evangelista	E791	A	17	5285	5.751	5.751
B228	2b	23.312	2464568	4541977	Caserta	San Marco Evangelista	E791	A	17	5286	5.755	1.169




Id Sito	Classe di rischio	Area totale del Sito (mq)	EPSG: 3004		Provincia	Comune	Codice comune	Sezione	Foglio	Particella	Superficie particella (mq)	Superficie intersezione (mq)
			Coordinata x	Coordinata y								
B228	2b	23.312	2464568	4541977	Caserta	San Marco Evangelista	F043		2	278	1.286	844
B228	2b	23.312	2464568	4541977	Caserta	San Marco Evangelista	F043		2	285	209	209
B228	2b	23.312	2464568	4541977	Caserta	San Marco Evangelista	F043		2	281	351	350
B228	2b	23.312	2464568	4541977	Caserta	San Marco Evangelista	F043		2	286	404	393
B228	2b	23.312	2464568	4541977	Caserta	San Marco Evangelista	F043		2	5063	117	73
B228	2b	23.312	2464568	4541977	Caserta	San Marco Evangelista	F043		2	5064	809	499
B228	2b	23.312	2464568	4541977	Caserta	San Marco Evangelista	F043		2	40	3.478	51
B228	2b	23.312	2464568	4541977	Caserta	San Marco Evangelista	F043		2	279	1.130	12
B228	2b	23.312	2464568	4541977	Caserta	San Marco Evangelista	F043		2	384	25.800	465
B228	2b	23.312	2464568	4541977	Caserta	San Marco Evangelista	F043		2	283	528	528
B229	2b	6.700	2463956	4543687	Caserta	San Nicola la Strada	I056		6	318	34.091	6.668
B229	2b	6.700	2463956	4543687	Caserta	San Nicola la Strada	I056		6	5122	1.261	7
B230	2b	12.724	2464732	4543551	Caserta	San Nicola la Strada	I056		5	705	228	120
B230	2b	12.724	2464732	4543551	Caserta	San Nicola la Strada	I056		5	690	87	65
B230	2b	12.724	2464732	4543551	Caserta	San Nicola la Strada	I056		5	698	250	165
B230	2b	12.724	2464732	4543551	Caserta	San Marco Evangelista	E791	A	6	5155	881	105
B230	2b	12.724	2464732	4543551	Caserta	San Marco Evangelista	E791	A	6	5040	2.417	2.374
B230	2b	12.724	2464732	4543551	Caserta	San Marco Evangelista	E791	A	6	5165	2.437	5
B230	2b	12.724	2464732	4543551	Caserta	San Marco Evangelista	E791	A	6	94	6.636	6.614
B230	2b	12.724	2464732	4543551	Caserta	San Marco Evangelista	E791	A	6	5041	2.487	696
B230	2b	12.724	2464732	4543551	Caserta	San Marco Evangelista	E791	A	6	5167	270	24
B230	2b	12.724	2464732	4543551	Caserta	San Marco Evangelista	E791	A	6	5105	5.228	669
B230	2b	12.724	2464732	4543551	Caserta	San Marco Evangelista	E791	A	6	5042	2.273	1.024
B230	2b	12.724	2464732	4543551	Caserta	San Marco Evangelista	E791	A	6	492	3.652	22
B230	2b	12.724	2464732	4543551	Caserta	San Nicola la Strada	I056		5	693	136	92
B230	2b	12.724	2464732	4543551	Caserta	San Nicola la Strada	I056		5	687	41	3
B230	2b	12.724	2464732	4543551	Caserta	San Nicola la Strada	I056		5	700	293	215
B230	2b	12.724	2464732	4543551	Caserta	San Nicola la Strada	I056		5	605	505	162
B231	2b	20.276	2456018	4544456	Caserta	Santa Maria Capua Vetere	I234		13	5125	59.724	875
B231	2b	20.276	2456018	4544456	Caserta	Santa Maria Capua Vetere	I234		9	5137	6.882	337
B231	2b	20.276	2456018	4544456	Caserta	Santa Maria Capua Vetere	I234		9	5138	16	9
B231	2b	20.276	2456018	4544456	Caserta	Santa Maria Capua Vetere	I234		9	5022	1.813	7




Id Sito	Classe di rischio	Area totale del Sito (mq)	EPSG: 3004		Provincia	Comune	Codice comune	Sezione	Foglio	Particella	Superficie particella (mq)	Superficie intersezione (mq)
			Coordinata x	Coordinata y								
B231	2b	20.276	2456018	4544456	Caserta	Santa Maria Capua Vetere	1234		9	84	6.641	5.767
B231	2b	20.276	2456018	4544456	Caserta	Santa Maria Capua Vetere	1234		13	5109	2.960	2.960
B231	2b	20.276	2456018	4544456	Caserta	Santa Maria Capua Vetere	1234		13	5110	1.11	83
B231	2b	20.276	2456018	4544456	Caserta	Santa Maria Capua Vetere	1234		13	5106	2.035	1.272
B231	2b	20.276	2456018	4544456	Caserta	Santa Maria Capua Vetere	1234		13	10	384	384
B231	2b	20.276	2456018	4544456	Caserta	Santa Maria Capua Vetere	1234		13	5108	320	213
B231	2b	20.276	2456018	4544456	Caserta	Santa Maria Capua Vetere	1234		13	5154	3.469	2.215
B231	2b	20.276	2456018	4544456	Caserta	Santa Maria Capua Vetere	1234		13	5107	5.805	5.805
B231	2b	20.276	2456018	4544456	Caserta	Santa Maria Capua Vetere	1234		13	9	375	375
B232	2b	577	2460758	4544066	Caserta	Capodrise	B667		1	1407	665	476
B232	2b	577	2460758	4544066	Caserta	Capodrise	B667		1	870	608	33
B232	2b	577	2460758	4544066	Caserta	Capodrise	B667		1	869	578	17
B232	2b	577	2460758	4544066	Caserta	Capodrise	B667		1	1408	616	51
B233	2b	2.600	2460893	4544061	Caserta	Capodrise	B667		1	940	542	542
B233	2b	2.600	2460893	4544061	Caserta	Capodrise	B667		1	941	694	153
B233	2b	2.600	2460893	4544061	Caserta	Capodrise	B667		1	939	871	223
B233	2b	2.600	2460893	4544061	Caserta	Capodrise	B667		1	1019	690	505
B233	2b	2.600	2460893	4544061	Caserta	Capodrise	B667		1	1015	775	736
B233	2b	2.600	2460893	4544061	Caserta	Capodrise	B667		1	942	645	128
B233	2b	2.600	2460893	4544061	Caserta	Capodrise	B667		1	949	604	71
B233	2b	2.600	2460893	4544061	Caserta	Capodrise	B667		1	948	742	11
B233	2b	2.600	2460893	4544061	Caserta	Capodrise	B667		1	950	607	6
B233	2b	2.600	2460893	4544061	Caserta	Capodrise	B667		1	1016	611	148
B233	2b	2.600	2460893	4544061	Caserta	Capodrise	B667		1	947	565	33
B233	2b	2.600	2460893	4544061	Caserta	Capodrise	B667		1	976	169	44
B234	2b	13.544	2462531	4543913	Caserta	San Nicola la Strada	1056		4	267	3.087	1
B234	2b	13.544	2462531	4543913	Caserta	San Nicola la Strada	1056		4	77	5.943	14
B234	2b	13.544	2462531	4543913	Caserta	San Nicola la Strada	1056		4	38	451	99
B234	2b	13.544	2462531	4543913	Caserta	San Nicola la Strada	1056		4	956	674	30
B234	2b	13.544	2462531	4543913	Caserta	San Nicola la Strada	1056		4	930	1.045	40
B234	2b	13.544	2462531	4543913	Caserta	San Nicola la Strada	1056		4	5064	551	1
B234	2b	13.544	2462531	4543913	Caserta	San Nicola la Strada	1056		4	5063	4.884	4.609




Id Sito	Classe di rischio	Area totale del Sito (mq)	EPSG: 3004		Provincia	Comune	Codice comune	Sezione	Foglio	Particella	Superficie particella (mq)	Superficie intersezione (mq)
			Coordinata x	Coordinata y								
B234	2b	13.544	2462531	4543913	Caserta	San Nicola la Strada	I056		4	37	3.187	30
B234	2b	13.544	2462531	4543913	Caserta	San Nicola la Strada	I056		4	262	3.360	3.071
B234	2b	13.544	2462531	4543913	Caserta	San Nicola la Strada	I056		4	957	793	98
B234	2b	13.544	2462531	4543913	Caserta	San Nicola la Strada	I056		4	955	623	5
B234	2b	13.544	2462531	4543913	Caserta	San Nicola la Strada	I056		4	685	6.308	5.545
B235	2b	5.467	2462467	4543494	Caserta	Capodrise	B667		3	5369	732	166
B235	2b	5.467	2462467	4543494	Caserta	Capodrise	B667		3	156	6.487	4
B235	2b	5.467	2462467	4543494	Caserta	Capodrise	B667		3	5063	1.638	2
B235	2b	5.467	2462467	4543494	Caserta	Capodrise	B667		3	5368	21.393	5.221
B236	2b	8.229	2462693	4544344	Caserta	San Nicola la Strada	I056		4	413	413	413
B236	2b	8.229	2462693	4544344	Caserta	San Nicola la Strada	I056		4	360	828	801
B236	2b	8.229	2462693	4544344	Caserta	San Nicola la Strada	I056		4	416	1.072	1.072
B236	2b	8.229	2462693	4544344	Caserta	San Nicola la Strada	I056		4	5322	2.529	5
B236	2b	8.229	2462693	4544344	Caserta	San Nicola la Strada	I056		4	5352	20.251	208
B236	2b	8.229	2462693	4544344	Caserta	San Nicola la Strada	I056		4	5400	410	3
B236	2b	8.229	2462693	4544344	Caserta	San Nicola la Strada	I056		4	22	2.442	877
B236	2b	8.229	2462693	4544344	Caserta	San Nicola la Strada	I056		4	261	695	259
B236	2b	8.229	2462693	4544344	Caserta	San Nicola la Strada	I056		4	414	475	475
B236	2b	8.229	2462693	4544344	Caserta	San Nicola la Strada	I056		4	415	563	563
B236	2b	8.229	2462693	4544344	Caserta	San Nicola la Strada	I056		4	358	1.111	1.111
B236	2b	8.229	2462693	4544344	Caserta	San Nicola la Strada	I056		4	357	1.249	1.249
B236	2b	8.229	2462693	4544344	Caserta	San Nicola la Strada	I056		4	359	1.019	1.019
B237	2b	11.370	2460751	4544377	Caserta	Capodrise	B667		1	1146	607	69
B237	2b	11.370	2460751	4544377	Caserta	Capodrise	B667		1	58	2.140	372
B237	2b	11.370	2460751	4544377	Caserta	Capodrise	B667		1	223	5.091	4.865
B237	2b	11.370	2460751	4544377	Caserta	Capodrise	B667		1	34	1.218	1.218
B237	2b	11.370	2460751	4544377	Caserta	Capodrise	B667		1	575	2.437	77
B237	2b	11.370	2460751	4544377	Caserta	Capodrise	B667		1	41	4.237	36
B237	2b	11.370	2460751	4544377	Caserta	Capodrise	B667		1	35	3.164	260
B237	2b	11.370	2460751	4544377	Caserta	Capodrise	B667		1	183	839	46
B237	2b	11.370	2460751	4544377	Caserta	Capodrise	B667		1	581	2.600	77
B237	2b	11.370	2460751	4544377	Caserta	Capodrise	B667		1	12	8.065	3.089



Id Sito	Classe di rischio	Area totale del Sito (mq)	EPSG: 3004		Provincia	Comune	Codice comune	Sezione	Foglio	Particella	Superficie particella (mq)	Superficie intersezione (mq)
			Coordinata x	Coordinata y								
B237	2b	11.370	2460751	4544377	Caserta	Capodrise	B667		1	43	2.372	68
B238	2b	7.366	2464951	4543592	Caserta	San Marco Evangelista	E791	A	6	5185	1.880	126
B238	2b	7.366	2464951	4543592	Caserta	San Nicola la Strada	I056		5	78	3.505	21
B238	2b	7.366	2464951	4543592	Caserta	San Nicola la Strada	I056		5	260	3.202	3
B238	2b	7.366	2464951	4543592	Caserta	San Marco Evangelista	E791	A	6	5184	2.858	78
B238	2b	7.366	2464951	4543592	Caserta	San Marco Evangelista	E791	A	6	20	9.237	27
B238	2b	7.366	2464951	4543592	Caserta	San Marco Evangelista	E791	A	6	5046	6.262	6.262
B238	2b	7.366	2464951	4543592	Caserta	San Nicola la Strada	I056		5	X34	3.145	17
B239	2b	669	2460176	4543688	Caserta	Capodrise	B667		1	5128	743	612
B239	2b	669	2460176	4543688	Caserta	Capodrise	B667		1	5129	728	56
B240	2b	1.632	2462279	4543559	Caserta	Capodrise	B667		3	5208	1.496	1.456
B240	2b	1.632	2462279	4543559	Caserta	Capodrise	B667		3	15	46	1
B240	2b	1.632	2462279	4543559	Caserta	Capodrise	B667		3	5207	1.625	169
B240	2b	1.632	2462279	4543559	Caserta	Capodrise	B667		3	17	44	5
B240	2b	1.632	2462279	4543559	Caserta	Capodrise	B667		3	5334	753	1
B241	2b	562	2448181	4545489	Caserta	Santa Maria la Fossa	I247		28	128	1.357	99
B241	2b	562	2448181	4545489	Caserta	Santa Maria la Fossa	I247		28	62	1.313	463
B242	2b	173.991	2449377	4547673	Caserta	Santa Maria la Fossa	I247		13	15	107.743	111
B242	2b	173.991	2449377	4547673	Caserta	Santa Maria la Fossa	I247		13	3	4.747	7
B242	2b	173.991	2449377	4547673	Caserta	Santa Maria la Fossa	I247		21	5003	8.561	1.227
B242	2b	173.991	2449377	4547673	Caserta	Santa Maria la Fossa	I247		21	65	2.503	43
B242	2b	173.991	2449377	4547673	Caserta	Santa Maria la Fossa	I247		21	58	27.637	170
B242	2b	173.991	2449377	4547673	Caserta	Santa Maria la Fossa	I247		21	10	3.409	11
B242	2b	173.991	2449377	4547673	Caserta	Santa Maria la Fossa	I247		21	61	12.803	237
B242	2b	173.991	2449377	4547673	Caserta	Santa Maria la Fossa	I247		21	62	12.397	249
B242	2b	173.991	2449377	4547673	Caserta	Santa Maria la Fossa	I247		21	66	7.694	1.954
B242	2b	173.991	2449377	4547673	Caserta	Santa Maria la Fossa	I247		21	4	3.113	4
B242	2b	173.991	2449377	4547673	Caserta	Santa Maria la Fossa	I247		21	125	12.278	422
B242	2b	173.991	2449377	4547673	Caserta	Santa Maria la Fossa	I247		21	59	2.394	46
B242	2b	173.991	2449377	4547673	Caserta	Santa Maria la Fossa	I247		21	60	6.607	122
B242	2b	173.991	2449377	4547673	Caserta	Santa Maria la Fossa	I247		21	64	6.605	124
B242	2b	173.991	2449377	4547673	Caserta	Santa Maria la Fossa	I247		21	5	97.622	92.766



Id Sito	Classe di rischio	Area totale del Sito (mq)	EPSG: 3004		Provincia	Comune	Codice comune	Sezione	Foglio	Particella	Superficie particella (mq)	Superficie intersezione (mq)
			Coordinata x	Coordinata y								
B242	2b	173.991	2449377	4547673	Caserta	Santa Maria la Fossa	1247		21	35	9.094	6.094
B242	2b	173.991	2449377	4547673	Caserta	Santa Maria la Fossa	1247		21	2	3.984	3.343
B242	2b	173.991	2449377	4547673	Caserta	Santa Maria la Fossa	1247		21	14	66.411	65.555
B242	2b	173.991	2449377	4547673	Caserta	Santa Maria la Fossa	1247		21	1	1.971	305
B242	2b	173.991	2449377	4547673	Caserta	Santa Maria la Fossa	1247		21	112	8.927	9
B242	2b	173.991	2449377	4547673	Caserta	Santa Maria la Fossa	1247		21	126	8.099	67
B242	2b	173.991	2449377	4547673	Caserta	Santa Maria la Fossa	1247		21	111	2.533	8
B242	2b	173.991	2449377	4547673	Caserta	Santa Maria la Fossa	1247		21	110	728	1
B243	2b	13.076	2447808	4549496	Caserta	Santa Maria la Fossa	1247		7	52	24.869	209
B243	2b	13.076	2447808	4549496	Caserta	Santa Maria la Fossa	1247		7	88	12.756	167
B243	2b	13.076	2447808	4549496	Caserta	Santa Maria la Fossa	1247		7	93	2.992	196
B243	2b	13.076	2447808	4549496	Caserta	Santa Maria la Fossa	1247		7	31	20.542	60
B243	2b	13.076	2447808	4549496	Caserta	Santa Maria la Fossa	1247		7	113	98.644	4.146
B243	2b	13.076	2447808	4549496	Caserta	Santa Maria la Fossa	1247		7	5103	6.487	5.614
B244	2b	3.954	2445759	4549232	Caserta	Santa Maria la Fossa	1247		9	53	1.933	729
B244	2b	3.954	2445759	4549232	Caserta	Santa Maria la Fossa	1247		9	41	4.892	1.150
B244	2b	3.954	2445759	4549232	Caserta	Santa Maria la Fossa	1247		9	26	3.654	909
B244	2b	3.954	2445759	4549232	Caserta	Santa Maria la Fossa	1247		9	25	14.484	117
B244	2b	3.954	2445759	4549232	Caserta	Santa Maria la Fossa	1247		9	28	4.697	903
B245	2b	1.135	2445763	4549294	Caserta	Santa Maria la Fossa	1247		5	5082	9.114	178
B245	2b	1.135	2445763	4549294	Caserta	Santa Maria la Fossa	1247		5	5081	2.268	558
B246	2b	3.694	2449778	4549048	Caserta	Santa Maria la Fossa	1247		8	12	17.275	1.687
B246	2b	3.694	2449778	4549048	Caserta	Santa Maria la Fossa	1247		8	11	5.360	1.102
B246	2b	3.694	2449778	4549048	Caserta	Santa Maria la Fossa	1247		8	30	66.067	551
B246	2b	3.694	2449778	4549048	Caserta	Santa Maria la Fossa	1247		8	29	5.218	303
B246	2b	3.694	2449778	4549048	Caserta	Santa Maria la Fossa	1247		8	5020	22.692	50
B247	2b	2.192	2446804	4548928	Caserta	Santa Maria la Fossa	1247		10	18	2.654	30
B247	2b	2.192	2446804	4548928	Caserta	Santa Maria la Fossa	1247		10	308	760	219
B247	2b	2.192	2446804	4548928	Caserta	Santa Maria la Fossa	1247		10	305	2.711	1.058
B247	2b	2.192	2446804	4548928	Caserta	Santa Maria la Fossa	1247		10	5005	663	255
B247	2b	2.192	2446804	4548928	Caserta	Santa Maria la Fossa	1247		10	307	2.688	409
B247	2b	2.192	2446804	4548928	Caserta	Santa Maria la Fossa	1247		10	5006	695	221



Id Sito	Classe di rischio	Area totale del Sito (mq)	EPSG: 3004			Provincia	Comune	Codice comune	Sezione	Foglio	Particella	Superficie particella (mq)	Superficie intersezione (mq)
			Coordinata x	Coordinata y									
B248	2b	32.118	2449348	4548737	Caserta	Santa Maria la Fossa	1247		13	34	10.901	4.910	
B248	2b	32.118	2449348	4548737	Caserta	Santa Maria la Fossa	1247		13	33	11.444	444	
B248	2b	32.118	2449348	4548737	Caserta	Santa Maria la Fossa	1247		13	141	3.083	838	
B248	2b	32.118	2449348	4548737	Caserta	Santa Maria la Fossa	1247		13	144	59.826	16.529	
B248	2b	32.118	2449348	4548737	Caserta	Santa Maria la Fossa	1247		13	78	3.073	168	
B248	2b	32.118	2449348	4548737	Caserta	Santa Maria la Fossa	1247		13	35	10.787	6.091	
B248	2b	32.118	2449348	4548737	Caserta	Santa Maria la Fossa	1247		13	79	2.546	1.496	
B248	2b	32.118	2449348	4548737	Caserta	Santa Maria la Fossa	1247		13	80	2.651	1.586	
B249	2b	3.605	2446294	4548459	Caserta	Santa Maria la Fossa	1247		10	226	5.130	183	
B249	2b	3.605	2446294	4548459	Caserta	Santa Maria la Fossa	1247		10	289	3.243	369	
B249	2b	3.605	2446294	4548459	Caserta	Santa Maria la Fossa	1247		10	30	3.209	2.569	
B249	2b	3.605	2446294	4548459	Caserta	Santa Maria la Fossa	1247		10	227	5.159	99	
B250	2b	5.462	2449051	4548482	Caserta	Santa Maria la Fossa	1247		13	3	4.747	32	
B250	2b	5.462	2449051	4548482	Caserta	Santa Maria la Fossa	1247		12	20	112.810	3.568	
B250	2b	5.462	2449051	4548482	Caserta	Santa Maria la Fossa	1247		13	4	4.186	91	
B250	2b	5.462	2449051	4548482	Caserta	Santa Maria la Fossa	1247		12	82	32.609	318	
B250	2b	5.462	2449051	4548482	Caserta	Santa Maria la Fossa	1247		12	52	81.676	1.462	

