


ALLEGATO A - Classe di rischio 5

id sito	classe di rischio	area totale del sito (mq)	EPSG:3004		comune	codice comune	sezione	foglio	particella	superficie particella (mq)	superficie intersezione (mq)
			coordinata x	coordinata y							
1 5		5.055	2465188	4538864	ACERRA	A024		1	293	1.542	901
2 5		19.669	2469962	4538198	ACERRA	A024		4	212	356	6
1 5		5.055	2465188	4538864	ACERRA	A024		1	291	388	319
1 5		5.055	2465188	4538864	ACERRA	A024		1	292	573	512
1 5		5.055	2465188	4538864	ACERRA	A024		1	290	690	690
2 5		19.669	2469962	4538198	ACERRA	A024		4	52	4.213	228
2 5		19.669	2469962	4538198	ACERRA	A024		4	13	19.579	19.191
1 5		5.055	2465188	4538864	ACERRA	A024		1	289	232	232
1 5		5.055	2465188	4538864	ACERRA	A024		1	285	445	346
1 5		5.055	2465188	4538864	ACERRA	A024		1	722	101	78
2 5		19.669	2469962	4538198	ACERRA	A024		4	216	5.086	243
1 5		5.055	2465188	4538864	ACERRA	A024		1	286	2.536	1.742
3 5		27.080	2463689	4538843	CAIVANO	B371		3	118	3.481	59
3 5		27.080	2463689	4538843	CAIVANO	B371		3	90	1.363	1.343
3 5		27.080	2463689	4538843	CAIVANO	B371		3	24	20.695	16.759
3 5		27.080	2463689	4538843	CAIVANO	B371		3	89	29.284	1.120
3 5		27.080	2463689	4538843	CAIVANO	B371		3	12	5.290	290
3 5		27.080	2463689	4538843	CAIVANO	B371		3	88	10.408	137
3 5		27.080	2463689	4538843	CAIVANO	B371		3	17	1.547	1.500
3 5		27.080	2463689	4538843	CAIVANO	B371		3	25	1.037	144
3 5		27.080	2463689	4538843	CAIVANO	B371		3	9	6.589	5.685
4 5		81.700	2446032	4533006	GIUGLIANO IN CAMPANIA	E054		28	42	43.257	42.215
4 5		81.700	2446032	4533006	GIUGLIANO IN CAMPANIA	E054		28	322	486	414
4 5		81.700	2446032	4533006	GIUGLIANO IN CAMPANIA	E054		28	77	7.600	4
4 5		81.700	2446032	4533006	GIUGLIANO IN CAMPANIA	E054		28	75	1.079	1.079
4 5		81.700	2446032	4533006	GIUGLIANO IN CAMPANIA	E054		27	116	970	21
4 5		81.700	2446032	4533006	GIUGLIANO IN CAMPANIA	E054		27	69	243	135
4 5		81.700	2446032	4533006	GIUGLIANO IN CAMPANIA	E054		28	334	4.273	28
4 5		81.700	2446032	4533006	GIUGLIANO IN CAMPANIA	E054		28	70	1.455	67
4 5		81.700	2446032	4533006	GIUGLIANO IN CAMPANIA	E054		28	325	2.665	154




ALLEGATO A - Classe di rischio 5

5	5	54.922	2444398	4533189	GIUGLIANO IN CAMPANIA	E054	25	108	683	683
5	5	54.922	2444398	4533189	GIUGLIANO IN CAMPANIA	E054	25	248	5.880	5.880
5	5	54.922	2444398	4533189	GIUGLIANO IN CAMPANIA	E054	25	160	6.586	6.532
4	5	81.700	2446032	4533006	GIUGLIANO IN CAMPANIA	E054	27	27	735	497
5	5	54.922	2444398	4533189	GIUGLIANO IN CAMPANIA	E054	25	5	13.457	1
5	5	54.922	2444398	4533189	GIUGLIANO IN CAMPANIA	E054	25	26	8.811	31
4	5	81.700	2446032	4533006	GIUGLIANO IN CAMPANIA	E054	28	324	11.481	1.228
5	5	54.922	2444398	4533189	GIUGLIANO IN CAMPANIA	E054	25	127	2.472	16
4	5	81.700	2446032	4533006	GIUGLIANO IN CAMPANIA	E054	28	145	6.846	196
5	5	54.922	2444398	4533189	GIUGLIANO IN CAMPANIA	E054	25	162	6.864	5.444
4	5	81.700	2446032	4533006	GIUGLIANO IN CAMPANIA	E054	28	182	2.121	39
4	5	81.700	2446032	4533006	GIUGLIANO IN CAMPANIA	E054	28	335	3.584	775
5	5	54.922	2444398	4533189	GIUGLIANO IN CAMPANIA	E054	25	56	4.304	66
4	5	81.700	2446032	4533006	GIUGLIANO IN CAMPANIA	E054	28	321	1.256	1.171
5	5	54.922	2444398	4533189	GIUGLIANO IN CAMPANIA	E054	25	53	23.612	2.797
4	5	81.700	2446032	4533006	GIUGLIANO IN CAMPANIA	E054	18	73	32.224	1
4	5	81.700	2446032	4533006	GIUGLIANO IN CAMPANIA	E054	28	248	24.207	7.012
5	5	54.922	2444398	4533189	GIUGLIANO IN CAMPANIA	E054	25	159	6.933	6.880
4	5	81.700	2446032	4533006	GIUGLIANO IN CAMPANIA	E054	28	333	3.041	20
5	5	54.922	2444398	4533189	GIUGLIANO IN CAMPANIA	E054	25	114	4.366	57
4	5	81.700	2446032	4533006	GIUGLIANO IN CAMPANIA	E054	27	20	3.193	422
5	5	54.922	2444398	4533189	GIUGLIANO IN CAMPANIA	E054	25	55	3.637	107
5	5	54.922	2444398	4533189	GIUGLIANO IN CAMPANIA	E054	17	41	5.711	7
4	5	81.700	2446032	4533006	GIUGLIANO IN CAMPANIA	E054	28	73	8.688	7
4	5	81.700	2446032	4533006	GIUGLIANO IN CAMPANIA	E054	28	320	1.195	1.123
4	5	81.700	2446032	4533006	GIUGLIANO IN CAMPANIA	E054	28	12	4.846	21
4	5	81.700	2446032	4533006	GIUGLIANO IN CAMPANIA	E054	27	49	567	299
5	5	54.922	2444398	4533189	GIUGLIANO IN CAMPANIA	E054	25	161	6.767	5.898
4	5	81.700	2446032	4533006	GIUGLIANO IN CAMPANIA	E054	27	29	12.036	83
4	5	81.700	2446032	4533006	GIUGLIANO IN CAMPANIA	E054	28	185	52	37
5	5	54.922	2444398	4533189	GIUGLIANO IN CAMPANIA	E054	17	59	4.814	9
4	5	81.700	2446032	4533006	GIUGLIANO IN CAMPANIA	E054	28	32	371	4
4	5	81.700	2446032	4533006	GIUGLIANO IN CAMPANIA	E054	28	183	3.674	3.333




ALLEGATO A - Classe di rischio 5

4 5	81.700	2446032	4533006	GIUGLIANO IN CAMPANIA	E054	28	5	1.729	1.509
4 5	81.700	2446032	4533006	GIUGLIANO IN CAMPANIA	E054	27	35	2.946	19
4 5	81.700	2446032	4533006	GIUGLIANO IN CAMPANIA	E054	28	247	18.189	18.180
4 5	81.700	2446032	4533006	GIUGLIANO IN CAMPANIA	E054	27	47	4.672	29
4 5	81.700	2446032	4533006	GIUGLIANO IN CAMPANIA	E054	27	48	4.284	70
4 5	81.700	2446032	4533006	GIUGLIANO IN CAMPANIA	E054	27	68	2.915	0
4 5	81.700	2446032	4533006	GIUGLIANO IN CAMPANIA	E054	27	70	3.136	227
5 5	54.922	2444398	4533189	GIUGLIANO IN CAMPANIA	E054	25	125	26.470	25.887
5 5	54.922	2444398	4533189	GIUGLIANO IN CAMPANIA	E054	25	247	7.223	38
6 5	12.775	2457903	4540078	SUCCIVO	993	1	5823	636	7
6 5	12.775	2457903	4540078	SUCCIVO	993	1	6004	355	355
6 5	12.775	2457903	4540078	SUCCIVO	993	1	147	591	565
6 5	12.775	2457903	4540078	SUCCIVO	993	1	6032	261	48
6 5	12.775	2457903	4540078	SUCCIVO	993	1	5772	116	43
6 5	12.775	2457903	4540078	SUCCIVO	993	1	5692	17	17
6 5	12.775	2457903	4540078	SUCCIVO	993	1	6003	365	365
6 5	12.775	2457903	4540078	SUCCIVO	993	1	6036	72	58
6 5	12.775	2457903	4540078	SUCCIVO	993	1	6009	111	20
6 5	12.775	2457903	4540078	SUCCIVO	993	1	5693	15	3
6 5	12.775	2457903	4540078	SUCCIVO	993	1	5984	8	2
6 5	12.775	2457903	4540078	SUCCIVO	993	1	6015	578	98
6 5	12.775	2457903	4540078	SUCCIVO	993	1	144	1.091	1.091
6 5	12.775	2457903	4540078	SUCCIVO	993	1	6000	393	378
6 5	12.775	2457903	4540078	SUCCIVO	993	1	5822	10	0
6 5	12.775	2457903	4540078	SUCCIVO	993	1	143	268	255
6 5	12.775	2457903	4540078	SUCCIVO	993	1	5710	379	379
6 5	12.775	2457903	4540078	SUCCIVO	993	1	73	285	282
6 5	12.775	2457903	4540078	SUCCIVO	993	1	6013	471	78
6 5	12.775	2457903	4540078	SUCCIVO	993	1	5711	570	274
6 5	12.775	2457903	4540078	SUCCIVO	993	1	481	3	3
6 5	12.775	2457903	4540078	SUCCIVO	993	1	6005	355	355
6 5	12.775	2457903	4540078	SUCCIVO	993	1	5814	637	215
6 5	12.775	2457903	4540078	SUCCIVO	993	1	6002	387	387



ALLEGATO A - Classe di rischio 5

6 5	12.775	2457903	4540078	SUCCIVO	1993		1	5776	168	35
6 5	12.775	2457903	4540078	SUCCIVO	1993		1	5684	158	7
6 5	12.775	2457903	4540078	SUCCIVO	1993		1	6063	189	1
6 5	12.775	2457903	4540078	SUCCIVO	1993		1	6034	314	62
6 5	12.775	2457903	4540078	SUCCIVO	1993		1	436	2.217	1.314
6 5	12.775	2457903	4540078	SUCCIVO	1993		1	5689	218	218
6 5	12.775	2457903	4540078	SUCCIVO	1993		1	145	1.890	1.890
6 5	12.775	2457903	4540078	SUCCIVO	1993		1	480	46	46
6 5	12.775	2457903	4540078	SUCCIVO	1993		1	146	1.473	1.465
6 5	12.775	2457903	4540078	SUCCIVO	1993		1	6011	136	26
6 5	12.775	2457903	4540078	SUCCIVO	1993		1	263	276	272
6 5	12.775	2457903	4540078	SUCCIVO	1993		1	6023	225	30
6 5	12.775	2457903	4540078	SUCCIVO	1993		1	5981	954	140
6 5	12.775	2457903	4540078	SUCCIVO	1993		1	6025	504	127
6 5	12.775	2457903	4540078	SUCCIVO	1993		1	5815	254	254
6 5	12.775	2457903	4540078	SUCCIVO	1993		1	243	579	8
6 5	12.775	2457903	4540078	SUCCIVO	1993		1	5691	133	108
6 5	12.775	2457903	4540078	SUCCIVO	1993		1	5705	233	70
6 5	12.775	2457903	4540078	SUCCIVO	1993		1	5709	723	325
6 5	12.775	2457903	4540078	SUCCIVO	1993		1	5712	164	155
6 5	12.775	2457903	4540078	SUCCIVO	1993		1	5773	24	16
6 5	12.775	2457903	4540078	SUCCIVO	1993		1	5983	235	205
6 5	12.775	2457903	4540078	SUCCIVO	1993		1	6001	356	304
6 5	12.775	2457903	4540078	SUCCIVO	1993		1	242	1.365	1.365
6 5	12.775	2457903	4540078	SUCCIVO	1993		1	5704	222	220
6 5	12.775	2457903	4540078	SUCCIVO	1993		1	415	390	0
6 5	12.775	2457903	4540078	SUCCIVO	1993		1	6007	128	26
6 5	12.775	2457903	4540078	SUCCIVO	1993		1	5821	629	152
6 5	12.775	2457903	4540078	SUCCIVO	1993		1	5769	133	5
6 5	12.775	2457903	4540078	SUCCIVO	1993		1	264	276	272
7 5	13.477	2437785	4535084	VILLA LITERNO	L844		46	235	9.882	537
7 5	13.477	2437785	4535084	VILLA LITERNO	L844		46	X5	35.192	211
7 5	13.477	2437785	4535084	VILLA LITERNO	L844		46	379	6.450	67



ALLEGATO A - Classe di rischio 5

7	5	13.477	2437785	4535084	VILLA LITERNO	L844	46	236	13.577	12.922
---	---	--------	---------	---------	---------------	------	----	-----	--------	--------

